



GemeindeRadar® Aarburg 2022



Bericht für
Gemeinde Aarburg

22 März 2022

Herzlich Willkommen

Sie sehen hier Ihre Auswertung des 'GemeindeRadar® Aarburg 2022'. Damit der bestmögliche Nutzen aus der Befragung der Einwohner/innen gezogen werden kann, wurde diese Auswertung erstellt. Dieses Dokument kann als persönliches Arbeitsheft verwendet werden. Zusätzlich wird Ihnen eine PowerPoint Präsentation mit den Ergebnissen bereitgestellt, mit welcher Sie interessierte Anspruchsgruppen rasch und transparent informieren können.

Verwendete Farben und Bezeichnungen in dieser Auswertung



Ausgewertete Einheit: 'Gemeinde Aarburg' Kurzbezeichnung: 'Aarburg (2022)'



Vergleich mit Referenzeinheit: 'Gemeinden CH'

Anzahl der Einwohner/innen, welche den Fragebogen beantwortet haben: 1443

Wir haben die Meinungen der Einwohner/innen sorgfältig ausgewertet und mit Hilfe verschiedener Diagnoseinstrumente analysiert. Die Ergebnisse sind für Sie eine Hilfestellung bei der konkreten Umsetzung von Optimierungsmöglichkeiten. Sie sind somit in der Lage, die Lebensqualität der Einwohner/innen von Aarburg nachhaltig zu verbessern.

Wir wünschen Ihnen viel Erfolg bei der Analyse und Umsetzung der Ergebnisse.

Konzeption & Analyse
Heidi Blanken
ValueQuest GmbH
info@valuequest.ch

Projektleitung
Gemeinde Aarburg
Marcel Schneeberger
Geschäftsleiter

Übersicht

A

B

C

D

Anhang

Methodik & Management Summary

Seite 3 - 6

Lebensqualität (Übersicht Schlüsselergebnisse)

Seite 7 - 12

So sehen die Einwohner/innen die Rahmenbedingungen in Aarburg

Seite 13 - 37

Entwicklungsdynamik in Aarburg

Seite 38 - 44

Diagnose / Handlungsfelder

Seite 45 - 49

Zusätzliche Analysen

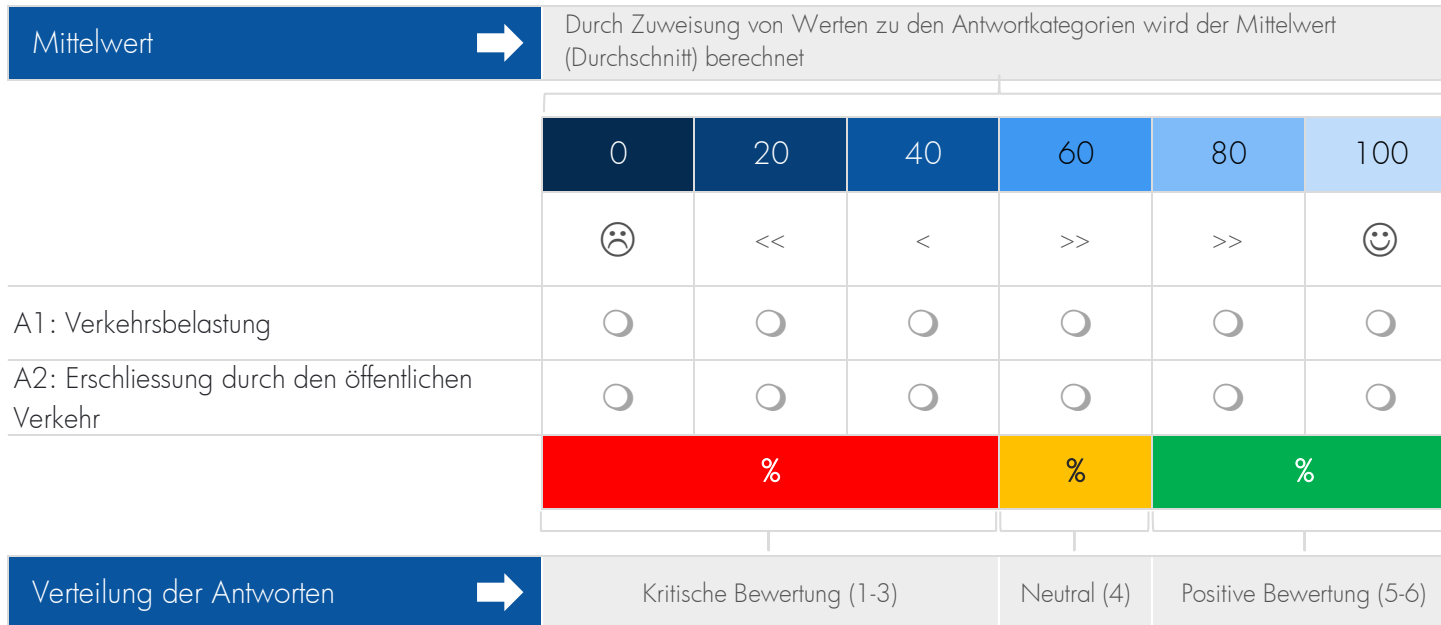
Seite 50 - 63

Befragungsmethodik

Befragte	Befragung aller Einwohner/innen von Aarburg
Zeitraumen	14. Februar 2022 - 18. März 2022
Form	Online-Befragung & Papier-Befragung
Konzeption & Analyse	PublicVoice (www.publicvoice.ch)
Anzahl der Einwohner/innen, welche den Fragebogen beantwortet haben	1443 Einwohner/innen
Durchschnittlicher Zeitbedarf zum Ausfüllen	Nicht verfügbar

Verwendete Skalen

Die Index-Skalen zeigen das arithmetische Mittel der Antworten. Zur einfacheren Lesbarkeit und Vergleichbarkeit wird der Mittelwert dabei auf eine 100 Punkte-Skala transformiert.



Einwohner/innen, die auf eine Frage keine Antwort gegeben haben, sind im Durchschnitt der Frage nicht berücksichtigt.

Modell des Gemeinde Radars

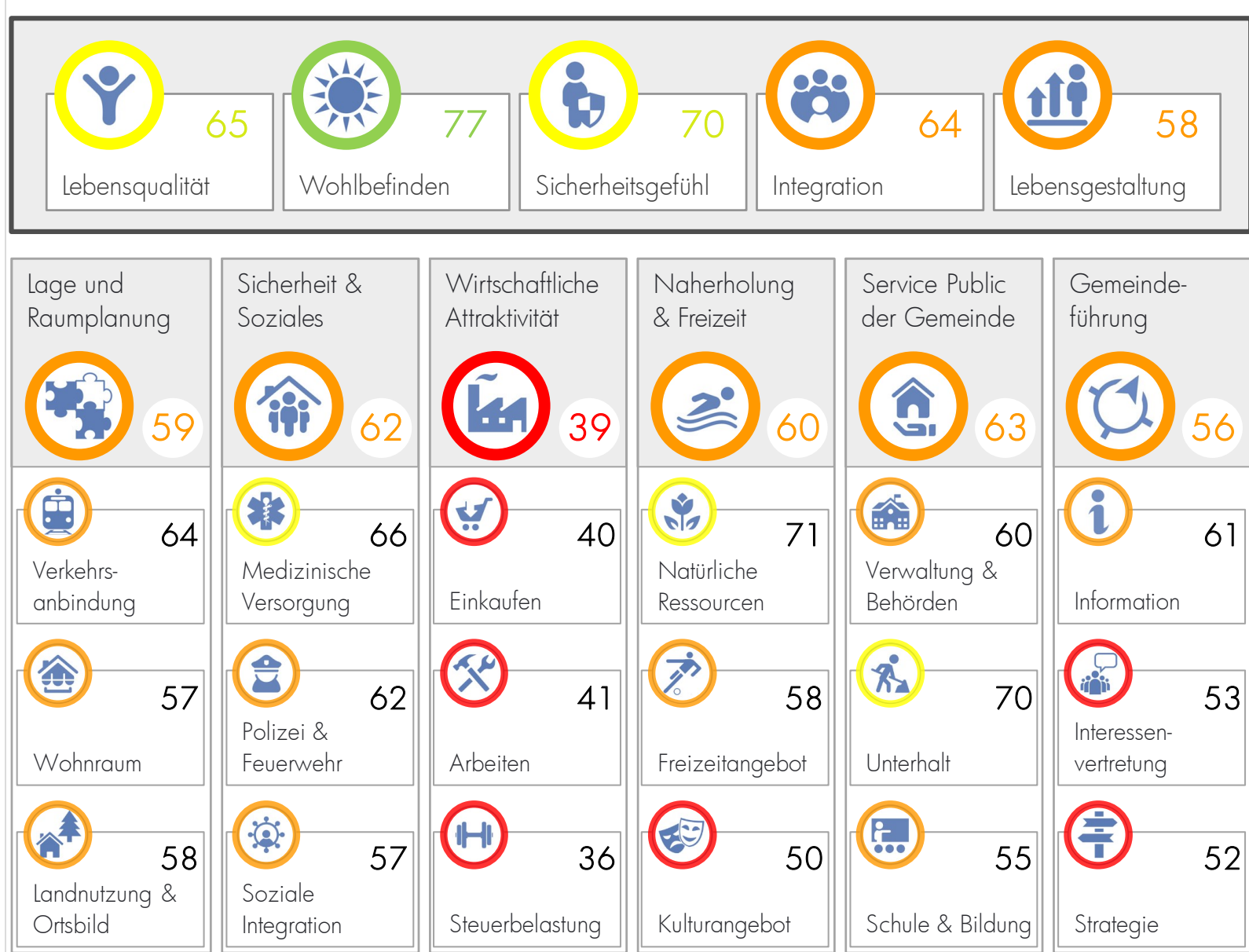
Grundlagen der Befragung

Im Rahmen des Gemeinde Radars wird die subjektiv empfundene Lebensqualität der Einwohner/innen von Aarburg untersucht. Lebensqualität äusserst sich in der Erfüllung der vier Grundbedürfnisse: Wohlbefinden, Sicherheitsgefühl, Integration und Lebensgestaltung.

Weiter misst der Gemeinde Radar, wie die Einwohner/innen verschiedene Aspekte des täglichen Lebens in Aarburg beurteilen. Diese Aspekte können durch die Politik mittel- bis langfristig gestaltet werden und bilden daher die Basis der politischen Arbeit und Strategie.

Um die wirkungsvollsten Massnahmen zu ergreifen, misst der Gemeinde Radar mittels statistischer Analysen, in welchem Themenbereich Veränderungen den stärksten und direktesten Einfluss auf die Lebensqualität der Bevölkerung haben.





Übersicht

A

B

C

D

Anhang

Methodik & Management Summary

Seite 3 - 6

Lebensqualität (Übersicht Schlüsselergebnisse)

Seite 7 - 12

So sehen die Einwohner/innen die Rahmenbedingungen in Aarburg

Seite 13 - 37

Entwicklungsdynamik in Aarburg

Seite 38 - 44

Diagnose / Handlungsfelder

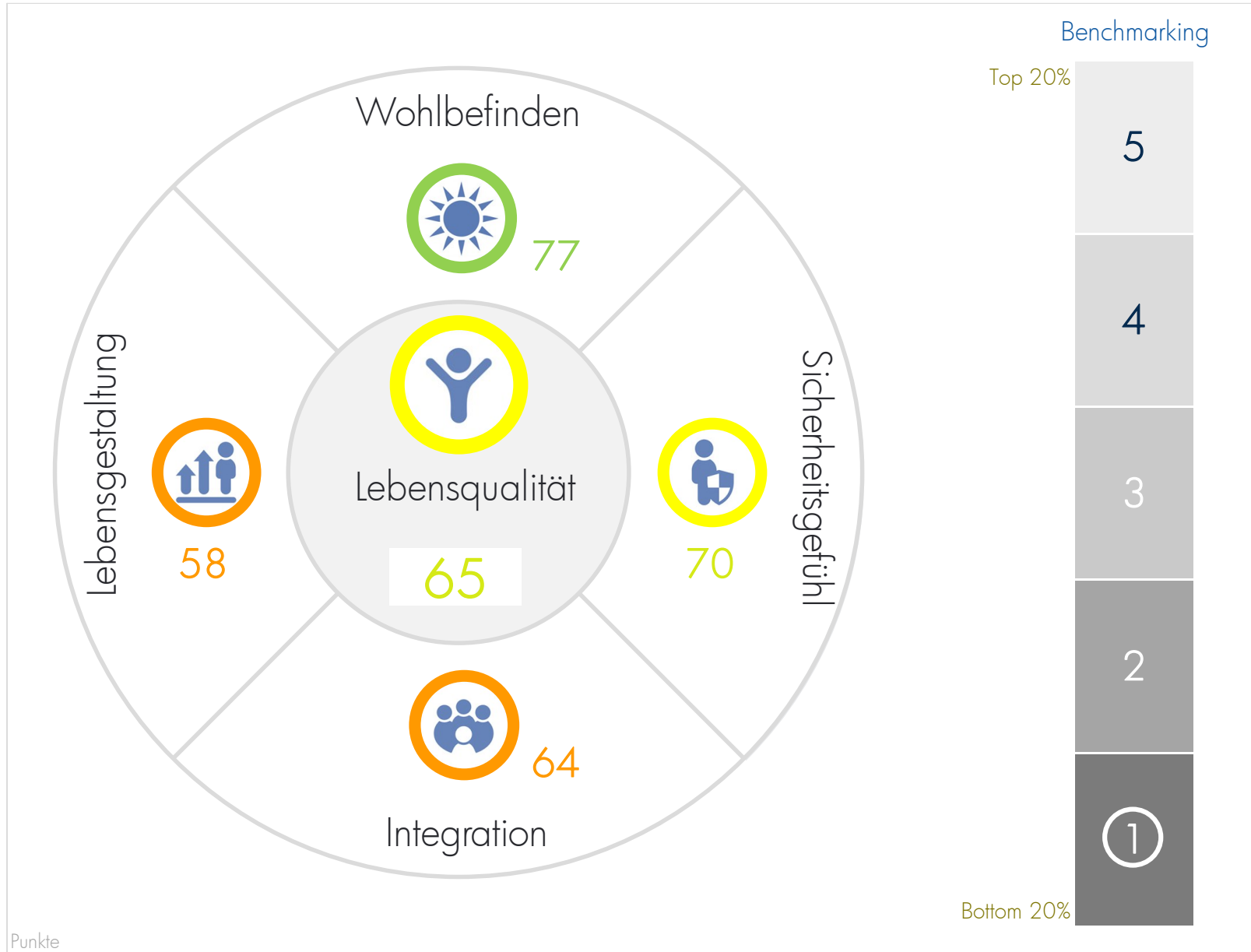
Seite 45 - 49

Zusätzliche Analysen



Seite 50 - 63

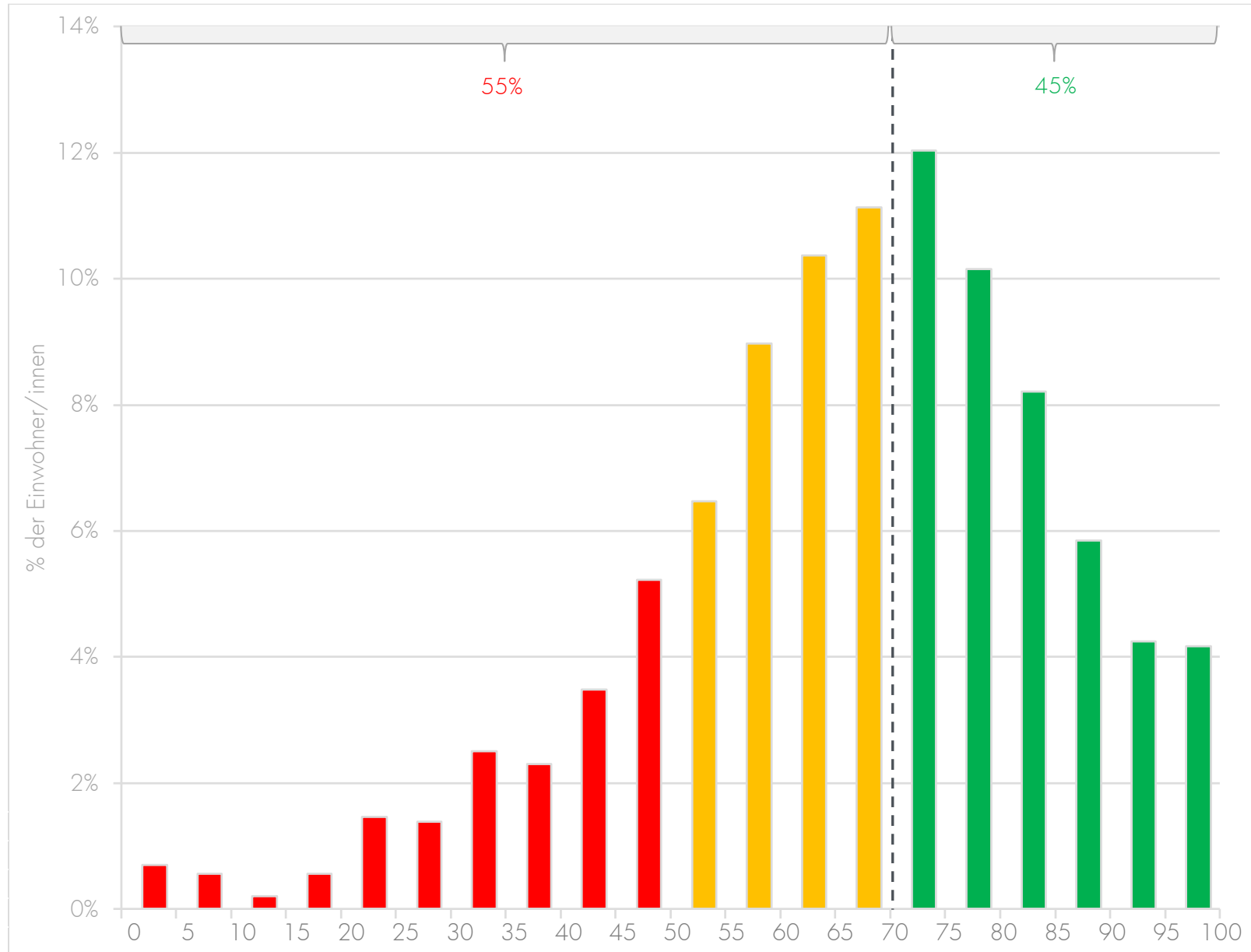
Legende

① Position von 'Aarburg' im Benchmarking

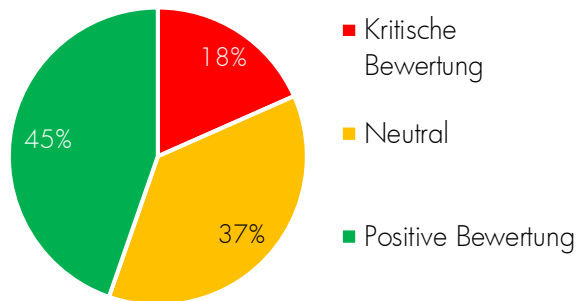


Verteilung der Antworten von 'Lebensqualität'

Anteil der Einwohner/innen mit Lebensqualität 70+:	
Aarburg (2022)	45%
Legende	
	Aarburg (2022)
	



Basis



Aarburg (2022)	65
Gemeinden CH	76
	Punkte

Vergleich der Subeinheiten

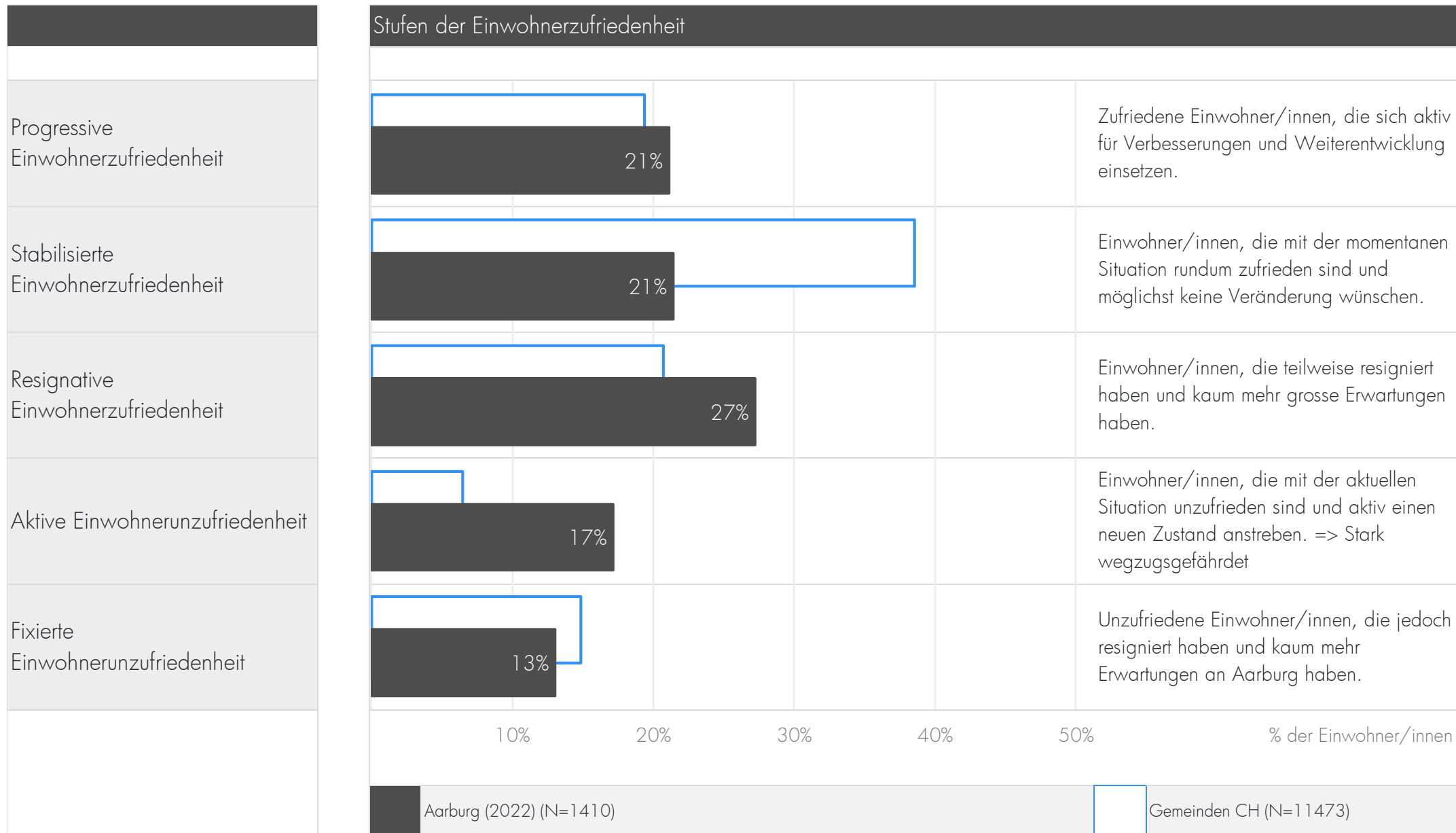
Bahnhof Ost (N=57)	71
Bahnhof West (N=194)	68
Höhe - Im Feld (N=114)	65
Rindel - Längacker (N=173)	63
Städtli (N=99)	62
Südquartier (N=365)	66
Vorstadt Nord (N=179)	63
Vorstadt Süd (N=105)	69
Wartburg - Kloos (N=141)	63

Soziodemographische Analyse

G.	Frauen (N=702)	65
	Männer (N=707)	66
Alter	24 oder jünger (N=104)	65
	25 bis 34 (N=205)	66
	35 bis 49 (N=371)	68
	50 bis 64 (N=415)	63
	65 oder älter (N=283)	66
In Aarburg seit	weniger als 2 Jahre (N=156)	67
	3 bis 5 Jahre (N=178)	67
	6 bis 10 Jahre (N=206)	68
	11 bis 20 Jahre (N=267)	63
	21+ Jahre (N=564)	65
Haushalt	Single Haushalt (N=179)	64
	Paare (N=407)	64
	Junge Familien (N=183)	69
	Etablierte Familien (N=231)	65
Bildung	Senioren Haushalt (N=263)	66
	Obligatorische Grundschule (N=159)	66
	Lehre / KV / Berufsschule (N=607)	66
	Maturität / BMS / Gymnasium (N=161)	65
	Universität / Fachhochschule (N=434)	65

Beruf	Student / in Ausbildung (N=68)	64
	Selbständig / freiberuflich (N=65)	64
	Angestellt (Vollzeit) (N=577)	66
	Angestellt (Teilzeit) (N=247)	64
	Hausfrau / Hausmann (N=65)	67
	Pensioniert (N=300)	65
	Anderes (N=44)	65
Nat.	Ausländer (N=367)	70
	Schweizer (N=1025)	64
Aktivität	In Verein engagiert (N=297)	67
	Arbeitet in Aarburg (N=155)	67
	Kauft in Aarburg (N=486)	71
	Hat Schulkinder (N=233)	68
	Aktiver Urnengänger (N=475)	64
Partei-Präferenz	SVP (N=127)	58
	SP (N=132)	66
	FDP (N=108)	66
	CVP (N=47)	64
	GLP (N=53)	67
	Grüne (N=49)	62
	BDP (N=44)	67

Stufen der Einwohnerzufriedenheit



Diese Analyse zeigt, wie sich die Einwohnerzufriedenheit auf die Lebensqualität auswirkt. Es sind zudem jene Themen aufgeführt, anhand derer sich zwei Stufen der Einwohnerzufriedenheit am stärksten unterscheiden (Treiber für Zufriedenheit).



Übersicht

A

B

C

D

Anhang

Methodik & Management Summary

Seite 3 - 6

Lebensqualität (Übersicht Schlüsselergebnisse)

Seite 7 - 12

So sehen die Einwohner/innen die Rahmenbedingungen in Aarburg

Seite 13 - 37

Entwicklungsdynamik in Aarburg

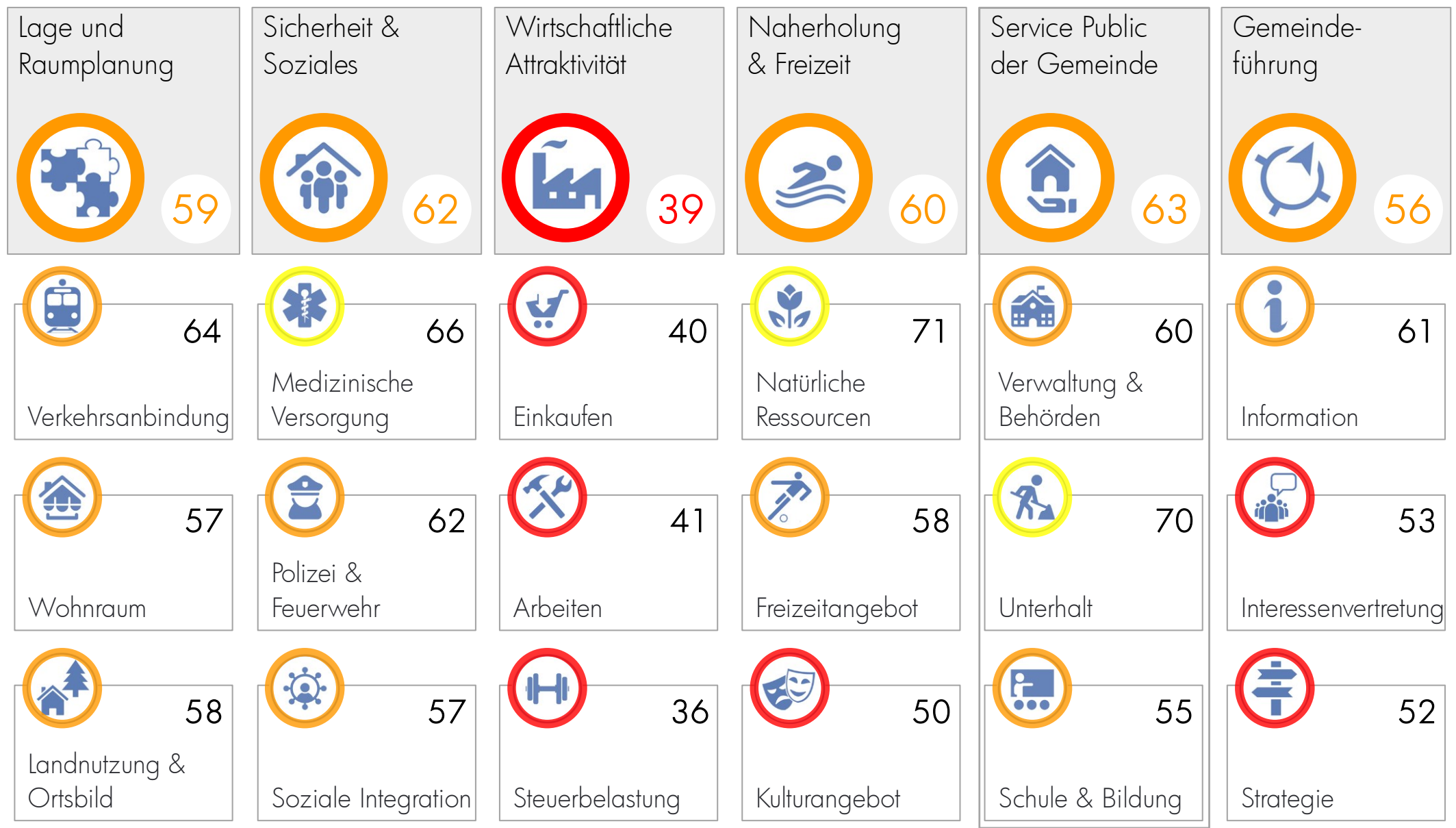
Seite 38 - 44

Diagnose / Handlungsfelder

Seite 45 - 49

Zusätzliche Analysen

Seite 50 - 63






















Lage und Raumplanung (II)



Lage und Raumplanung (Übersicht der Subeinheiten)

Wortlaut der Frage		Referenz		Vergleich der Subeinheiten										
		Aarburg	Gemeinden CH	Bahnhof Ost	Bahnhof West	Höhe - Im Feld	Rindel - Längacker	Städli	Südquartier	Vorstadt Nord	Vorstadt Süd	Warburg - Kloos		
	Lage und Raumplanung	59	60	64	62	62	55	56	58	62	64	56		
	Verkehrsanbindung	64	66	66	67	67	58	60	64	69	67	57		
	A1: Verkehrsbelastung	44	47	45	46	49	30	40	44	57	50	36		
	A2: Erschliessung durch den öffentlichen Verkehr	76	75	75	82	73	74	74	74	78	76	72		
	A3: Erschliessung für den Privatverkehr	73	75	82	79	73	70	68	73	76	76	61		
	A4: Erschliessung für den Langsamverkehr (Velo, zu Fuss)	64	69	62	63	73	58	60	65	66	67	64		
	Wohnraum	57	49	67	59	57	57	54	56	55	60	53		
	A5: Angebot an bezahlbarem Wohnraum	59	50	69	62	60	58	56	57	57	62	55		
	A6: Höhe der Mietzinsen	55	48	64	57	54	55	51	54	53	58	50		
Punkte		Legende		0	54	55	64	65	74	75	84	85	100	
				Schwächen									Stärken	

Lage und Raumplanung (Übersicht der Subeinheiten) (II)










Wortlaut der Frage		Referenz		Vergleich der Subeinheiten								
		Aarburg	Gemeinden CH	Bahnhof Ost	Bahnhof West	Höhe - Im Feld	Rindel - Längacker	Städli	Südquartier	Vorstadt Nord	Vorstadt Süd	Warburg - Kloos
	Lage und Raumplanung	59	60	64	62	62	55	56	58	62	64	56
	Landnutzung & Ortsbild	58	63	59	59	63	53	54	54	60	63	59
	A7: Verhältnis von Grünfläche und überbautem Gebiet	52	59	56	57	58	46	49	44	55	54	57
	A8: Sauberkeit (Littering, Sprayereien)	58	71	62	62	68	49	56	54	58	61	60
	A9: Ortsbild	70	65	72	69	73	69	72	68	71	77	68
	A11: Lärmbelastung	55	57	48	53	60	52	45	52	63	63	54
	A10: Öffentlicher Raum (Parks, Plätze, Spielplätze ...)	53	61	59	54	57	51	49	49	54	58	54
Punkte		Legende 										
		Schwächen						Stärken				









Sicherheit & Soziales (II)



Sicherheit & Soziales (Übersicht der Subeinheiten)

Wortlaut der Frage		Aarburg	Gemeinden CH	Referenz Vergleich der Subeinheiten								
				Bahnhof Ost	Bahnhof West	Höhe - Im Feld	Rindel - Längacker	Städli	Südquartier	Vorstadt Nord	Vorstadt Süd	Warburg - Kloos
	Sicherheit & Soziales	62	69	64	62	64	61	62	60	63	60	62
	Medizinische Versorgung	66	72	69	64	66	68	68	66	68	64	64
	B1: Qualität der medizinischen Grundversorgung	64	70	69	58	63	64	69	64	68	61	62
	B2: Verfügbarkeit von Ambulanz / medizinischem Notfalldienst	67	72	67	64	67	71	69	67	66	64	67
	B3: Angebot an Pflegeleistungen (Spitex/Pflegeheim ...)	67	75	66	69	69	68	68	66	69	64	64
	Polizei & Feuerwehr	62	67	64	63	66	59	61	59	62	62	66
	B4: Einsatz / Arbeit der Polizei und Feuerwehr	70	75	72	70	73	69	72	68	71	71	72
	B5: Massnahmen gegen Kriminalität	56	65	59	60	61	51	55	54	56	56	62
	B6: Massnahmen für die Sicherheit der Verkehrsteilnehmer	59	62	57	58	65	55	56	56	59	61	65
Punkte				Legende 0 54 55 64 65 74 75 84 85 100 Schwächen Stärken								

Sicherheit & Soziales (Übersicht der Subeinheiten) (II)

Wortlaut der Frage		Referenz		Vergleich der Subeinheiten								
		Aarburg	Gemeinden CH	Bahnhof Ost	Bahnhof West	Höhe - Im Feld	Rindel - Längacker	Städli	Südquartier	Vorstadt Nord	Vorstadt Süd	Warburg - Kloos
	Sicherheit & Soziales	62	69	64	62	64	61	62	60	63	60	62
	Soziale Integration	57	69	60	58	61	55	57	55	57	57	58
	B7: Angebot an familienergänzender Kinderbetreuung	56	66	59	61	60	53	58	55	56	54	56
	B8: Behindertengerechtigkeit der Gemeindebauten	55	64	56	55	63	50	58	53	53	51	59
	B9: Integration von Menschen anderer Herkunft	56	66	55	53	63	53	56	54	59	58	59
	B10: Existenz von aktiven Vereinen	61	77	65	60	64	61	59	59	60	61	61
Punkte		Legende 0 54 55 64 65 74 75 84 85 100 Schwächen Stärken										








Wirtschaftliche Attraktivität







Wirtschaftliche Attraktivität (II)

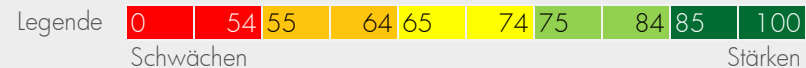


Wirtschaftliche Attraktivität (Übersicht der Subeinheiten)

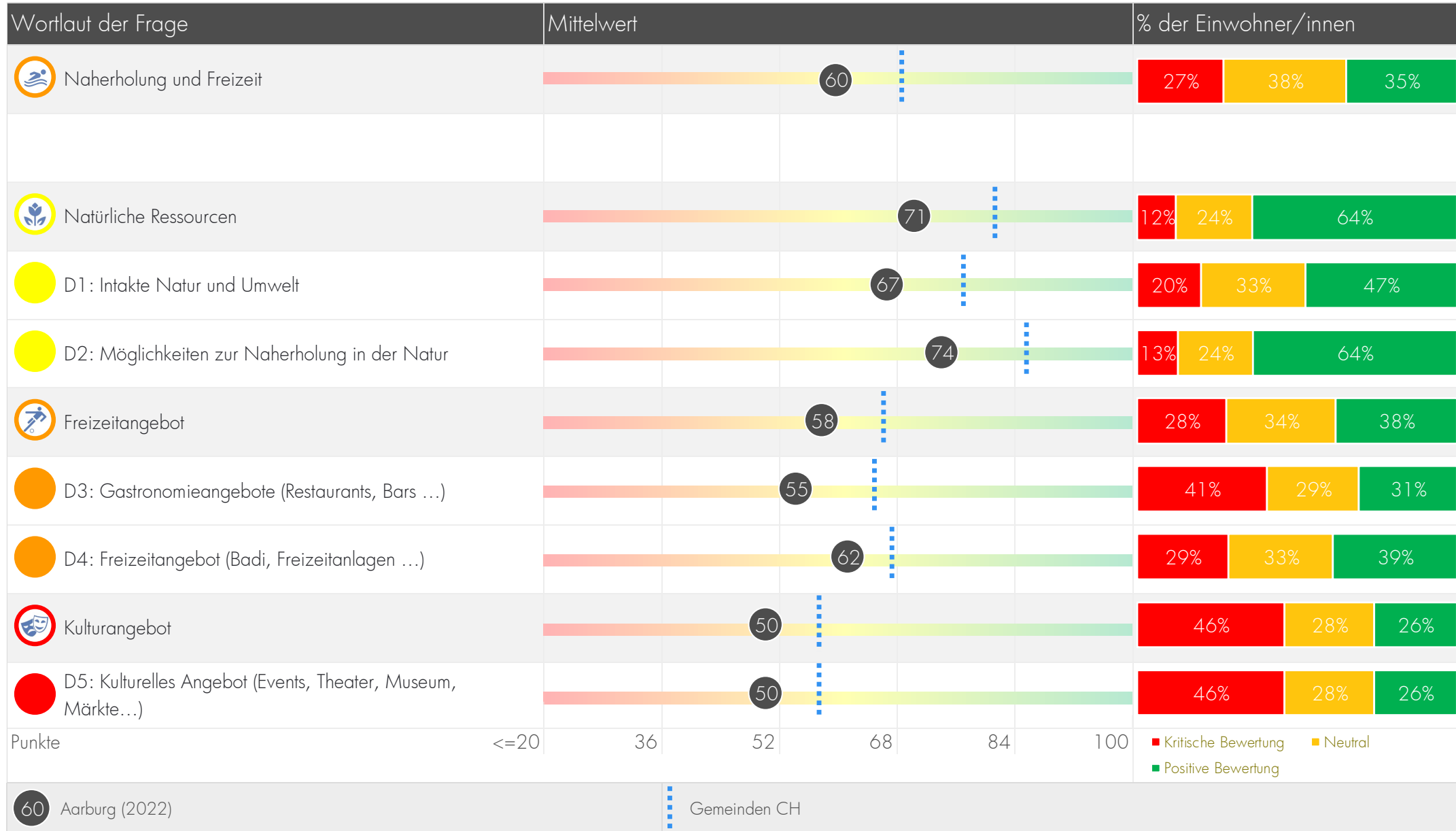
Wortlaut der Frage		Aarburg	Gemeinden CH	Referenz									
				Bahnhof Ost	Bahnhof West	Höhe - Im Feld	Rindel - Längacker	Städli	Südquartier	Vorstadt Nord	Vorstadt Süd	Warburg - Kloos	
	Wirtschaftliche Attraktivität	39	63	42	46	46	34	36	38	35	36	42	
	Einkaufen	40	73	44	53	45	34	32	43	30	34	43	
	C1: Einkaufsmöglichkeiten für Artikel des täglichen Bedarfs	50	80	55	64	52	45	38	54	35	42	55	
	C2: Angebot an speziellen Dienstleistungen (z.B. Bank, Kleiderreinigung, Reisebüro ...)	30	65	28	38	37	21	26	31	23	26	32	
	Arbeiten	41	50	42	44	48	38	40	41	39	41	41	
	C3: Angebot an attraktiven Arbeitsplätzen	41	49	41	42	48	39	39	41	37	42	40	
	C4: Aktivitäten zur Schaffung von Arbeitsplätzen (Standort-Förderung, ...)	42	51	43	46	50	36	42	41	39	40	43	
Punkte				Legende									
				0	54	55	64	65	74	75	84	85	100
				Schwächen				Stärken					

Wirtschaftliche Attraktivität (Übersicht der Subeinheiten) (II)










Wortlaut der Frage		Referenz		Vergleich der Subeinheiten									
		Aarburg	Gemeinden CH	Bahnhof Ost	Bahnhof West	Höhe - Im Feld	Rindel - Längacker	Städtli	Südquartier	Vorstadt Nord	Vorstadt Süd	Warburg - Kloos	
	Wirtschaftliche Attraktivität	39	63	42	46	46	34	36	38	35	36	42	
	Steuerbelastung	36	62	38	38	47	31	37	31	39	34	44	
	C5: Steuerbelastung	28	62	30	29	40	21	29	21	30	27	38	
	C6: Verantwortungsbewusster Umgang mit den Steuergeldern	45	62	47	48	55	41	46	41	48	44	51	

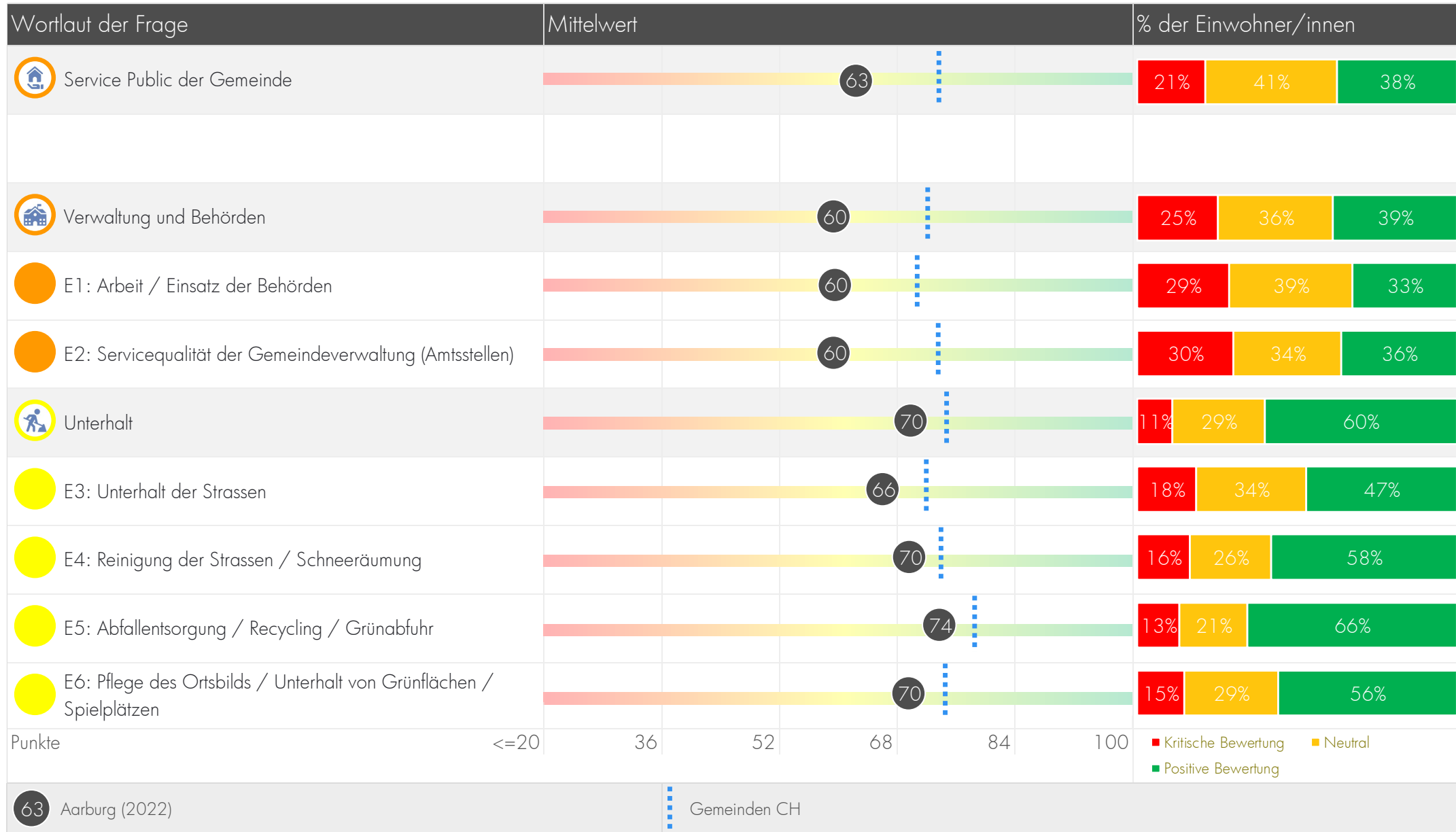


Naherholung und Freizeit

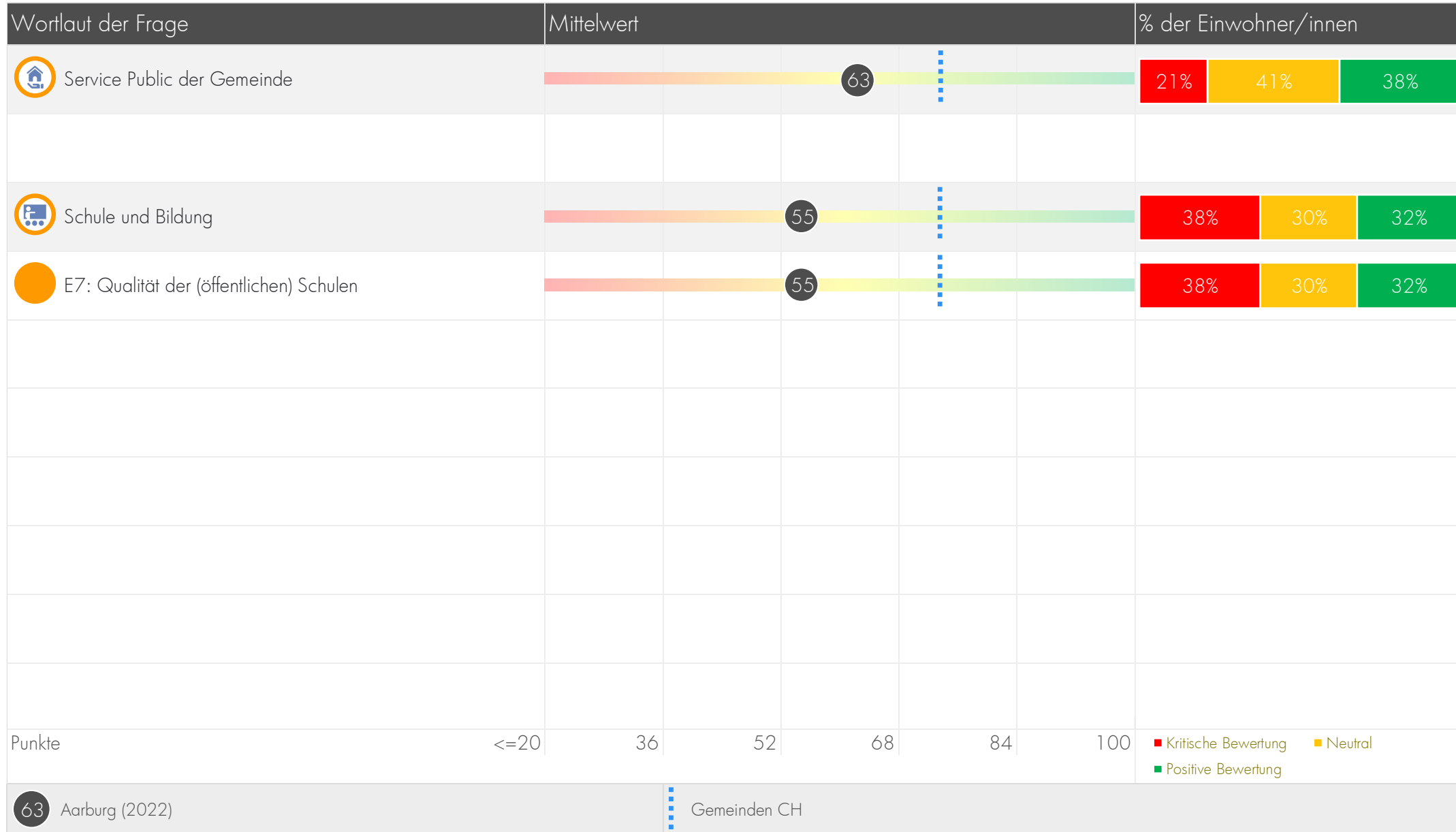


Naherholung und Freizeit (Übersicht der Subeinheiten)










Wortlaut der Frage		Referenz		Vergleich der Subeinheiten											
		Aarburg	Gemeinden CH	Bahnhof Ost	Bahnhof West	Höhe - Im Feld	Rindel - Längacker	Städtli	Südquartier	Vorstadt Nord	Vorstadt Süd	Warburg - Kloos			
	Naherholung und Freizeit	60	69	67	59	65	60	61	55	60	66	58			
	Natürliche Ressourcen	71	81	79	70	75	74	67	66	72	75	67			
	D1: Intakte Natur und Umwelt	67	77	73	68	72	67	64	63	68	71	65			
	D2: Möglichkeiten zur Naherholung in der Natur	74	86	84	74	77	81	70	70	76	79	70			
	Freizeitangebot	58	66	61	57	62	57	63	52	59	67	59			
	D3: Gastronomieangebote (Restaurants, Bars ...)	55	65	47	53	62	54	60	47	58	66	55			
	D4: Freizeitangebot (Badi, Freizeitanlagen ...)	62	67	72	60	62	61	65	57	59	68	63			
	Kulturangebot	50	57	60	50	57	49	52	46	50	57	48			
	D5: Kulturelles Angebot (Events, Theater, Museum, Märkte...)	50	57	60	50	57	49	52	46	50	57	48			
Punkte		Legende		0	54	55	64	65	74	75	84	85	100		
				Schwächen								Stärken			






Service Public der Gemeinde (II)

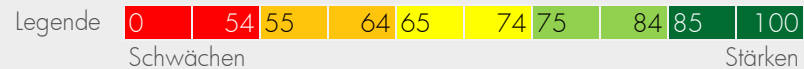


Service Public der Gemeinde (Übersicht der Subeinheiten)

Wortlaut der Frage		Referenz		Vergleich der Subeinheiten								
		Aarburg	Gemeinden CH	Bahnhof Ost	Bahnhof West	Höhe - Im Feld	Rindel - Längacker	Städtli	Südquartier	Vorstadt Nord	Vorstadt Süd	Warburg - Kloos
	Service Public der Gemeinde	63	74	66	65	67	62	63	58	63	64	66
	Verwaltung und Behörden	60	72	62	62	64	58	62	55	60	60	63
	E1: Arbeit / Einsatz der Behörden	60	71	64	62	65	59	61	55	59	63	63
	E2: Servicequalität der Gemeindeverwaltung (Amtsstellen)	60	74	61	62	63	57	62	55	62	61	63
	Unterhalt	70	75	73	71	71	72	70	66	69	73	73
	E3: Unterhalt der Strassen	66	72	67	70	69	67	65	61	66	69	71
	E4: Reinigung der Strassen / Schneeräumung	70	74	73	73	70	70	72	65	69	72	74
	E5: Abfallentsorgung / Recycling / Grünabfuhr	74	79	78	71	75	79	75	73	71	74	76
	E6: Pflege des Ortsbilds / Unterhalt von Grünflächen / Spielplätzen	70	75	75	70	72	70	68	66	70	73	73
Punkte		Legende 0 54 55 64 65 74 75 84 85 100 Schwächen Stärken										

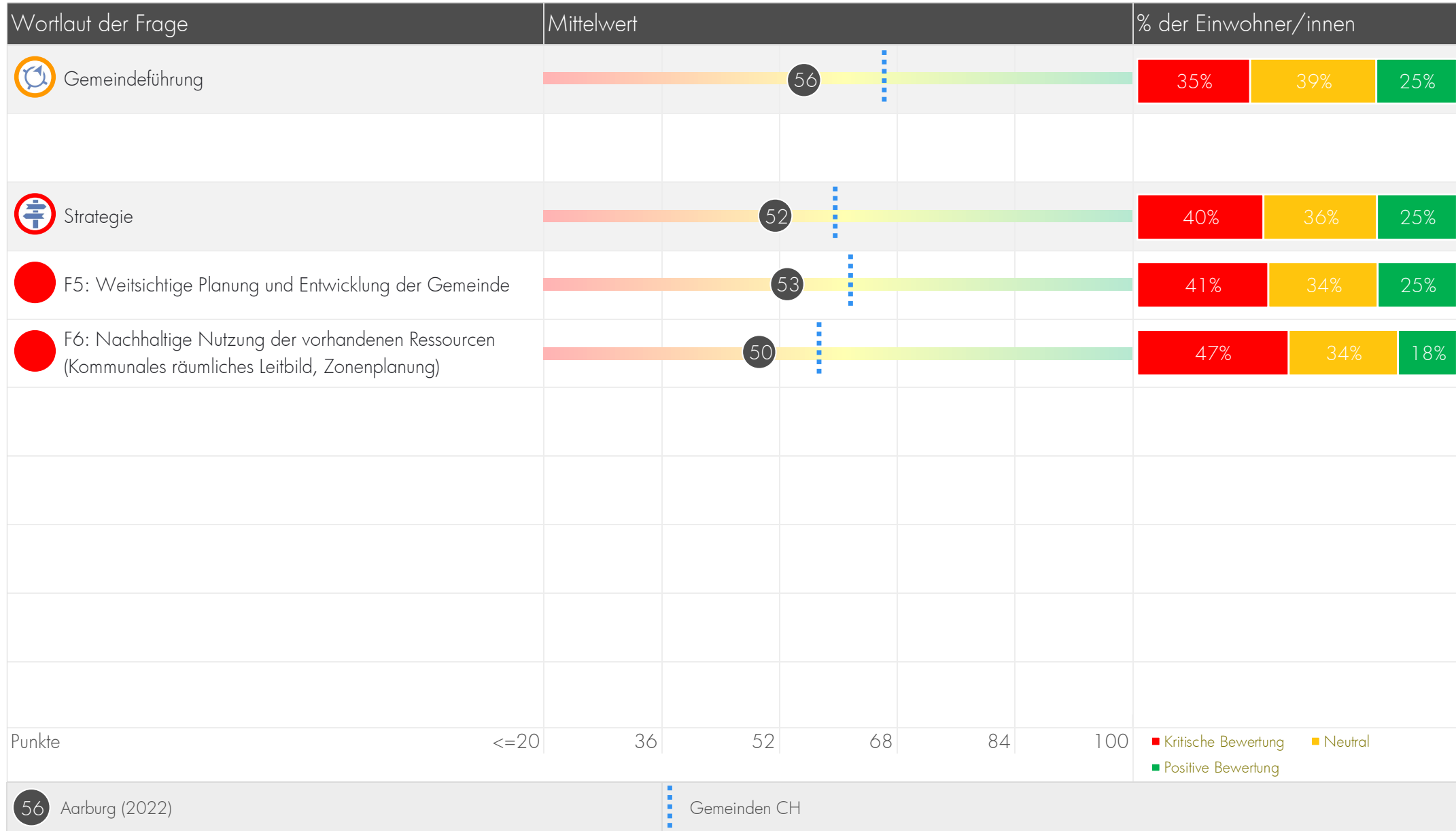
Service Public der Gemeinde (Übersicht der Subeinheiten) (II)

Wortlaut der Frage		Referenz		Vergleich der Subeinheiten									
		Aarburg	Gemeinden CH	Bahnhof Ost	Bahnhof West	Höhe - Im Feld	Rindel - Längacker	Städtli	Südquartier	Vorstadt Nord	Vorstadt Süd	Warburg - Kloos	
	Service Public der Gemeinde	63	74	66	65	67	62	63	58	63	64	66	
	Schule und Bildung	55	74	60	56	63	53	55	49	59	55	60	
	E7: Qualität der (öffentlichen) Schulen	55	74	60	56	63	53	55	49	59	55	60	

















Gemeindeführung (II)




Gemeindeführung (Übersicht der Subeinheiten)

Wortlaut der Frage		Referenz		Vergleich der Subeinheiten									
		Aarburg	Gemeinden CH	Bahnhof Ost	Bahnhof West	Höhe - Im Feld	Rindel - Längacker	Städli	Südquartier	Vorstadt Nord	Vorstadt Süd	Warburg - Kloos	
	Gemeindeführung	56	66	56	57	63	53	53	52	56	59	59	
	Information	61	74	61	60	67	58	61	57	61	63	66	
	F1: Information über das aktuelle Geschehen in der Gemeinde	58	73	61	58	66	53	57	54	57	61	62	
	F2: Informationen über Aarburg auf der Homepage der Gemeinde	64	74	65	62	68	62	64	61	65	67	70	
	Interessenvertretung	53	64	53	54	59	51	51	50	54	55	54	
	F3: Gemeinderat nimmt Anregungen / Ideen aus der Bevölkerung ernst	52	65	54	55	61	47	49	48	55	54	54	
	F4: Art und Weise wie meinen Interessen Rechnung getragen wird	51	60	53	52	58	49	50	48	52	54	52	
	F7: Möglichkeiten, sich in der Gemeinde zu engagieren / etwas zu bewirken	55	68	58	54	59	56	55	52	55	57	58	
Punkte		Legende		0	54	55	64	65	74	75	84	85	100
				Schwächen				Stärken					

Gemeindeführung (Übersicht der Subeinheiten) (II)

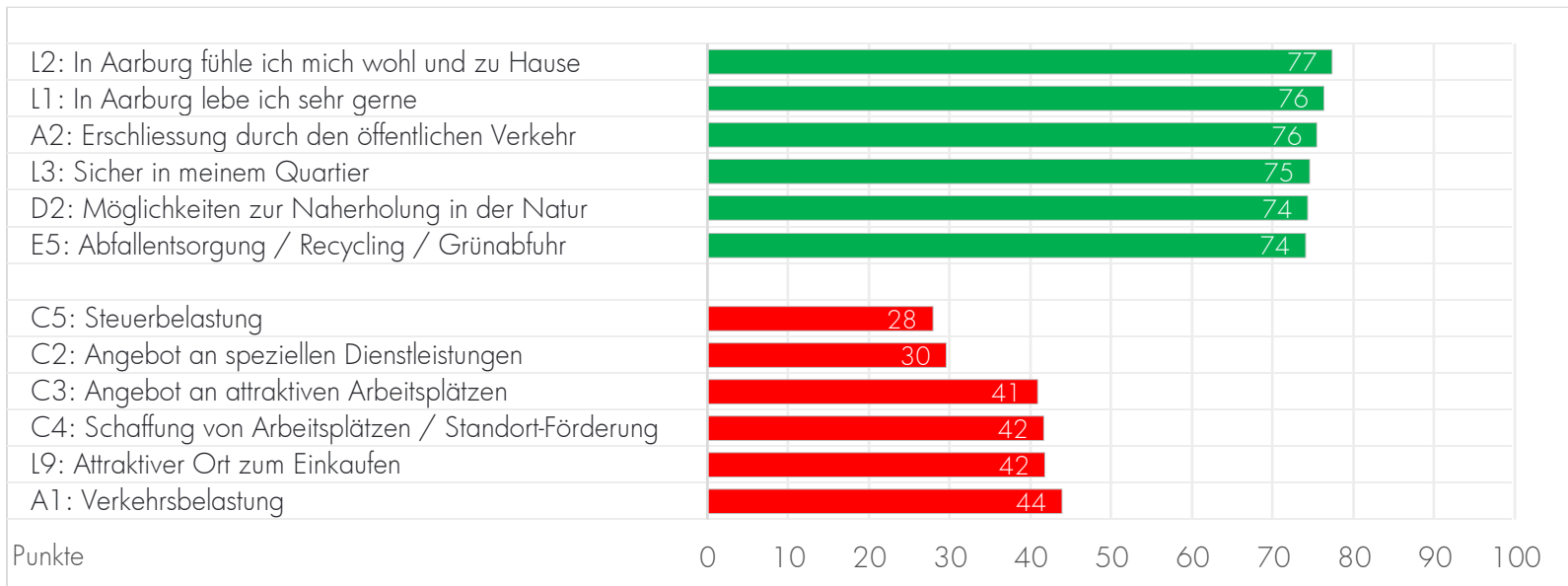
Wortlaut der Frage		Referenz		Vergleich der Subeinheiten								
		Aarburg	Gemeinden CH	Bahnhof Ost	Bahnhof West	Höhe - Im Feld	Rindel - Längacker	Städtli	Südquartier	Vorstadt Nord	Vorstadt Süd	Warburg - Kloos
	Gemeindeführung	56	66	56	57	63	53	53	52	56	59	59
	Strategie	52	60	53	55	63	48	46	48	51	54	56
	F5: Weitsichtige Planung und Entwicklung der Gemeinde	53	62	57	57	64	49	47	50	54	56	56
	F6: Nachhaltige Nutzung der vorhandenen Ressourcen (Kommunales räumliches Leitbild, Zonenplanung)	50	57	48	52	62	46	44	46	49	51	55

Legende  0 54 55 64 65 74 75 84 85 100
Schwächen Stärken

Stärken / Schwächen (absolute und relative)

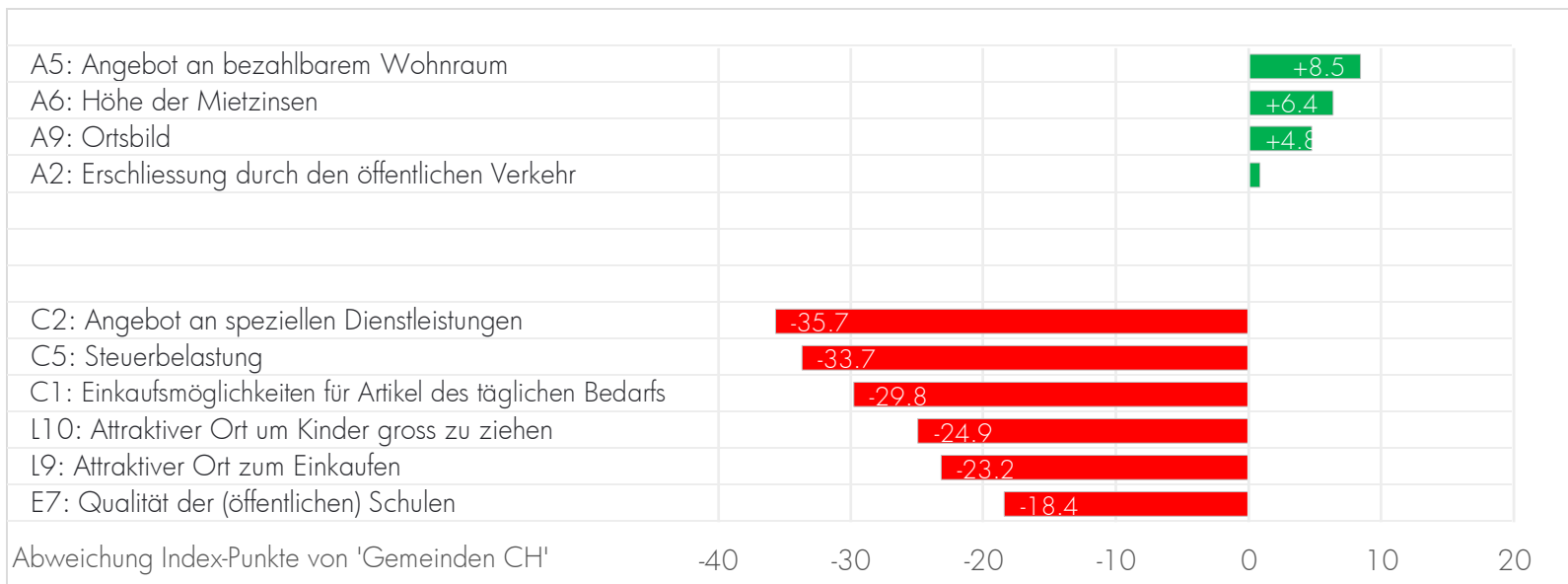
Absolute Stärken / Schwächen

Zeigt diejenigen 6 Fragen, welche in 'Aarburg (2022)' die höchste / niedrigste Zahl von Index-Punkten erreicht haben



Relative Stärken / Schwächen

Zeigt diejenigen 6 Fragen, bei welchen 'Aarburg (2022)' am deutlichsten über / unter 'Gemeinden CH' liegt



Übersicht

A

B

C

D

Anhang

Methodik & Management Summary

Seite 3 - 6

Lebensqualität (Übersicht Schlüsselergebnisse)

Seite 7 - 12

So sehen die Einwohner/innen die Rahmenbedingungen in Aarburg

Seite 13 - 37

Entwicklungsdynamik in Aarburg

Seite 38 - 44

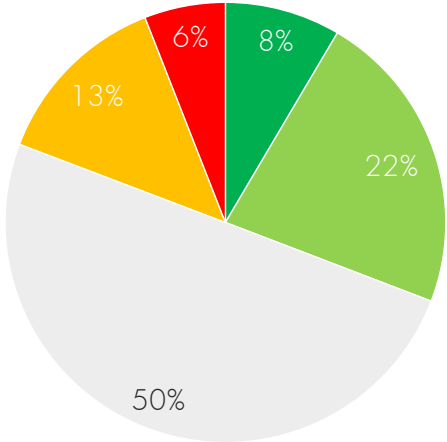
Diagnose / Handlungsfelder

Seite 45 - 49

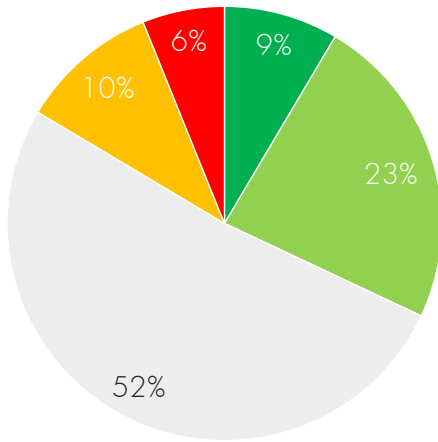
Zusätzliche Analysen

Seite 50 - 63

Z1: Veränderung Lebensqualität in Aarburg

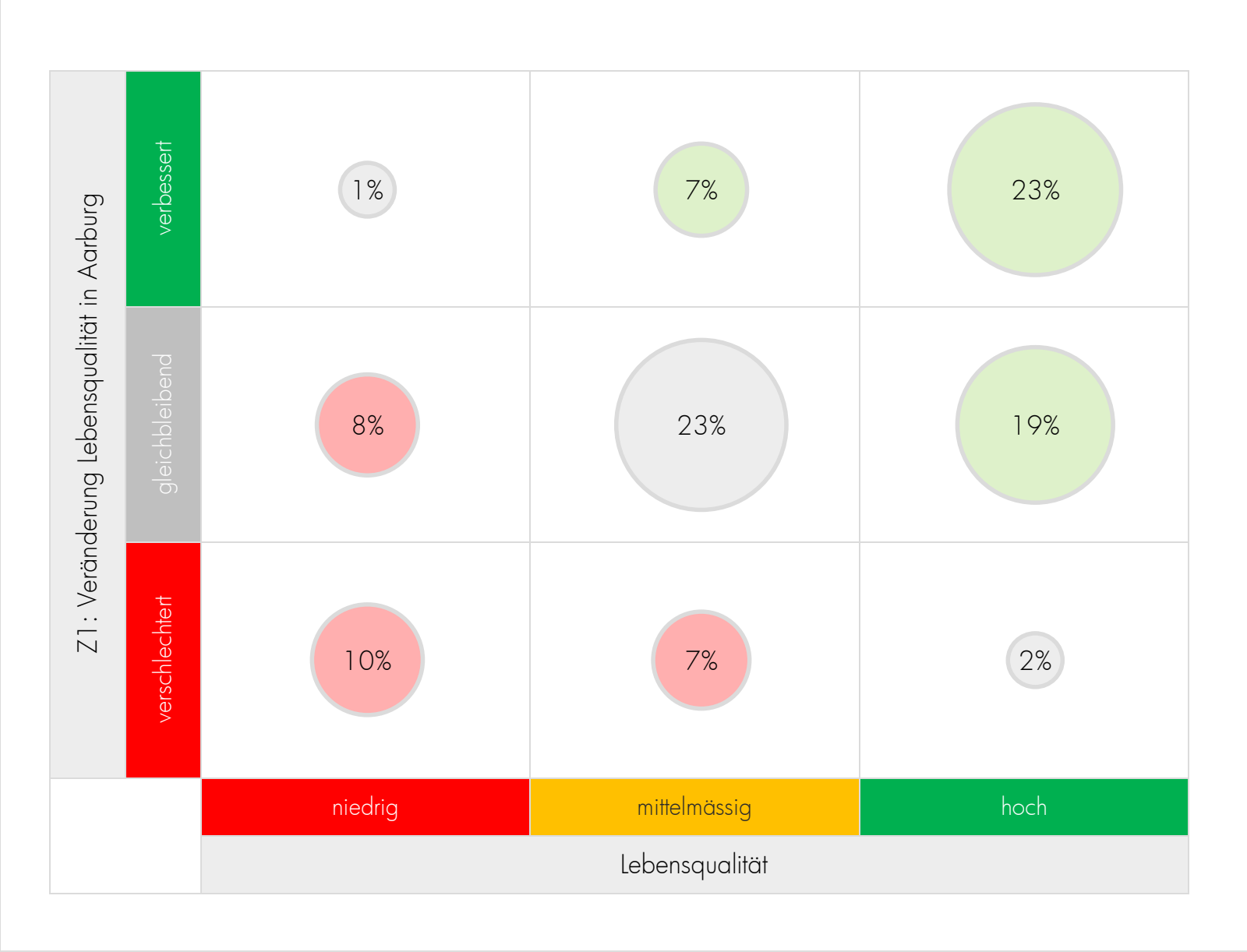


Z2: Veränderung Lebensqualität in meinem Quartier




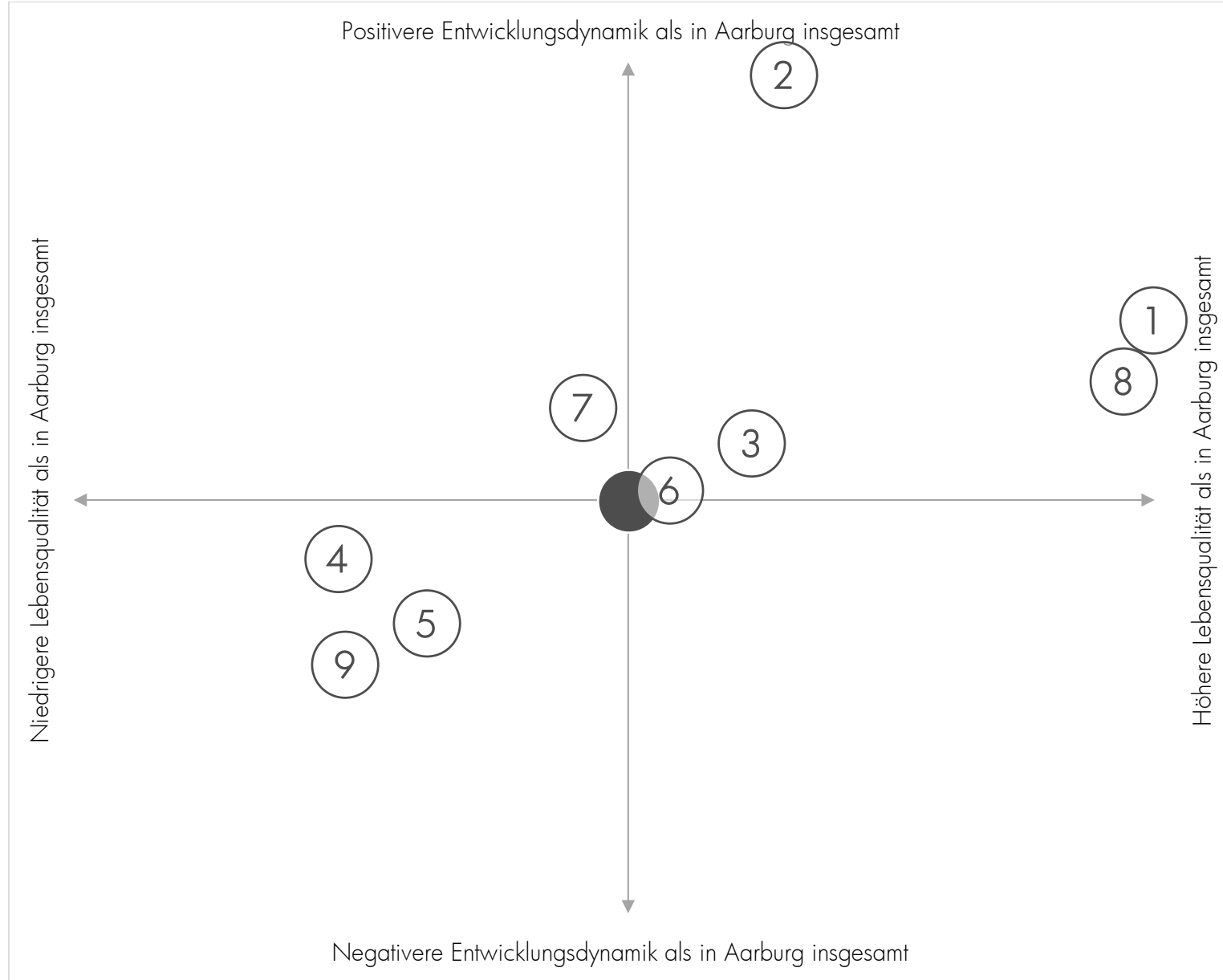
- Stark verbessert
- Leicht verbessert
- Unverändert
- Leicht verschlechtert
- Stark verschlechtert

Z1: Veränderung Lebensqualität in Aarburg

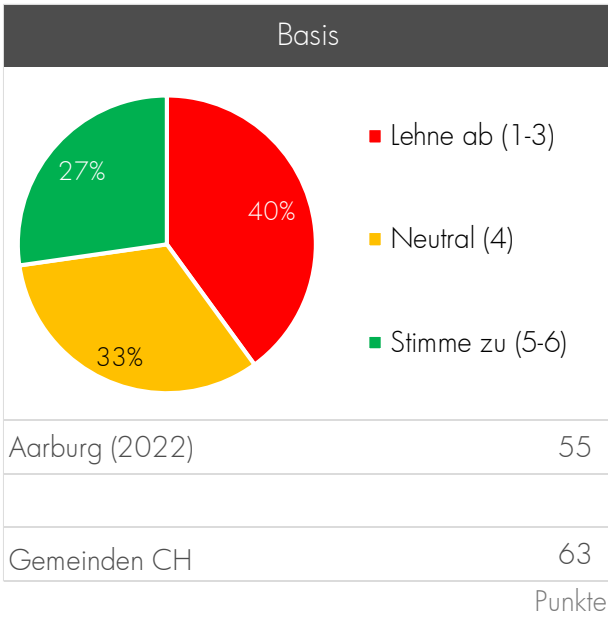


Positive Dynamik	49%
Neutral	26%
Negative Dynamik	25%

Legende	
1	Bahnhof Ost
2	Bahnhof West
3	Höhe - Im Feld
4	Rindel - Längacker
5	Städtli
6	Südquartier
7	Vorstadt Nord
8	Vorstadt Süd
9	Wartburg - Kloos
	Gemeinde Aarburg



Detailanalyse: L14: In Aarburg entwickeln sich die Dinge in die richtige Richtung



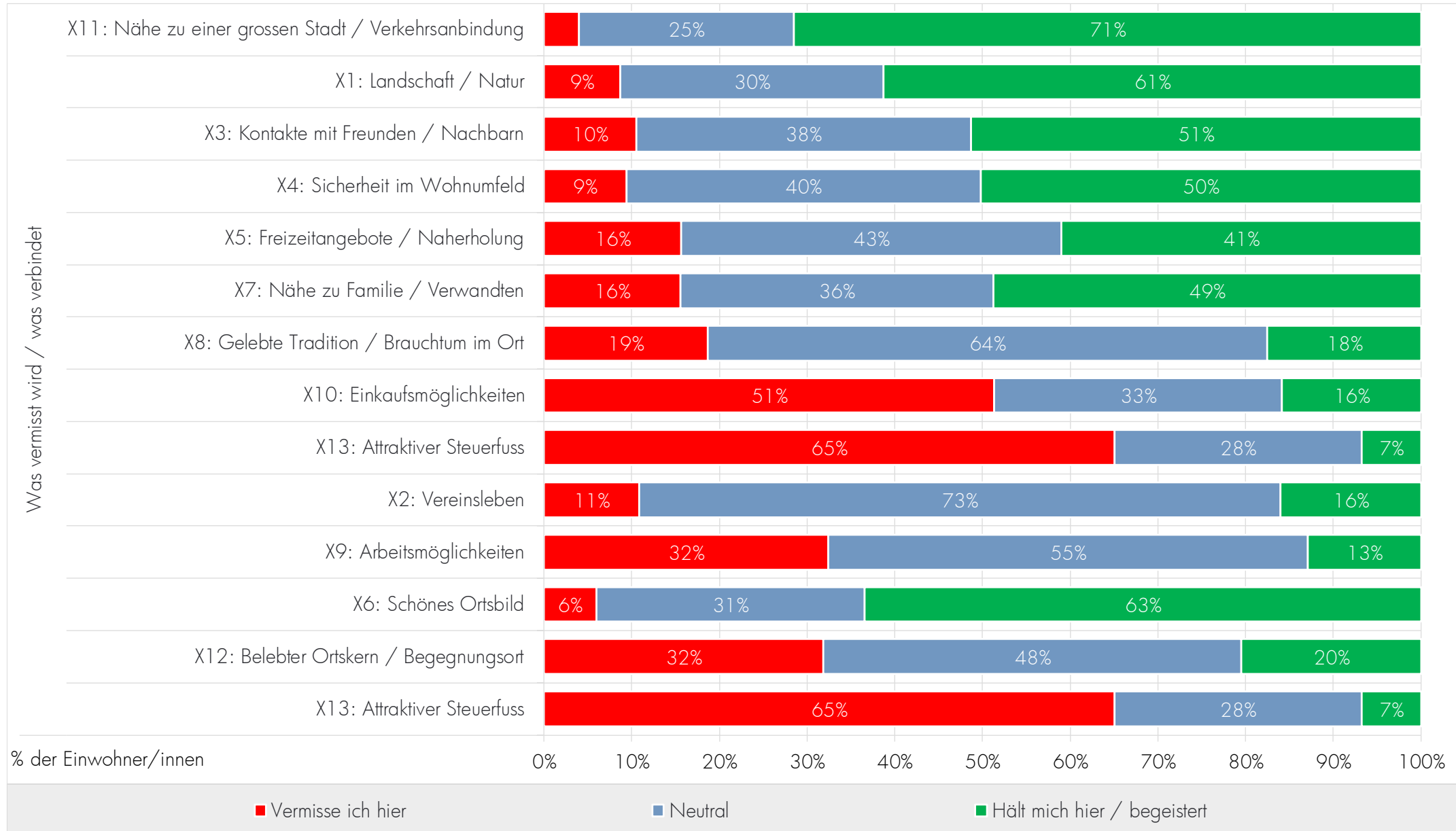
Vergleich der Subeinheiten

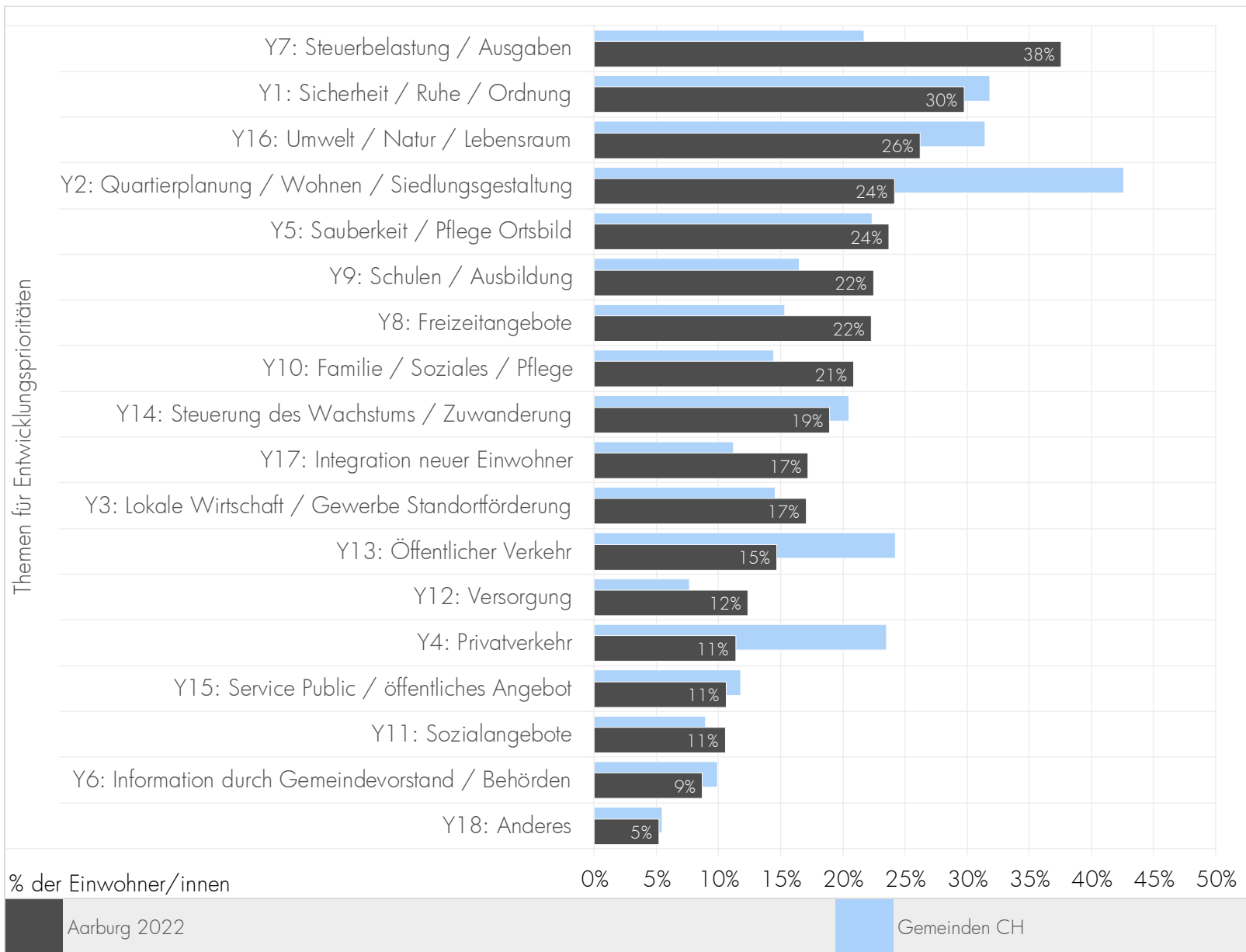
Bahnhof Ost (N=54)	59
Bahnhof West (N=186)	61
Höhe - Im Feld (N=110)	57
Rindel - Längacker (N=168)	49
Städtli (N=94)	51
Südquartier (N=348)	53
Vorstadt Nord (N=171)	55
Vorstadt Süd (N=97)	55
Wartburg - Kloos (N=130)	54

Soziodemographische Analyse

G.	Frauen (N=658)	54
	Männer (N=683)	54
Alter	24 oder jünger (N=100)	58
	25 bis 34 (N=192)	58
	35 bis 49 (N=361)	59
	50 bis 64 (N=397)	49
	65 oder älter (N=262)	52
	In Aarburg seit	weniger als 2 Jahre (N=143)
3 bis 5 Jahre (N=167)		59
6 bis 10 Jahre (N=196)		60
11 bis 20 Jahre (N=256)		53
21+ Jahre (N=546)		50
Haushalt	Single Haushalt (N=171)	54
	Paare (N=385)	54
	Junge Familien (N=178)	59
	Etablierte Familien (N=221)	54
Bildung	Senioren Haushalt (N=245)	51
	Obligatorische Grundschule (N=152)	58
	Lehre / KV / Berufsschule (N=582)	54
	Maturität / BMS / Gymnasium (N=151)	53
	Universität / Fachhochschule (N=416)	55
Beruf	Student / in Ausbildung (N=65)	56
	Selbständig / freiberuflich (N=64)	49
	Angestellt (Vollzeit) (N=552)	57
	Angestellt (Teilzeit) (N=238)	53
	Hausfrau / Hausmann (N=62)	58
	Pensioniert (N=277)	51
	Anderes (N=43)	55
Nat.	Ausländer (N=351)	65
	Schweizer (N=976)	51
Aktivität	In Verein engagiert (N=288)	53
	Arbeitet in Aarburg (N=151)	54
	Kauft in Aarburg (N=469)	61
	Hat Schulkinder (N=228)	57
	Aktiver Urnengänger (N=459)	49
Partei-Präferenz	SVP (N=122)	43
	SP (N=124)	53
	FDP (N=105)	53
	CVP (N=44)	50
	GLP (N=49)	55
	Grüne (N=47)	51
	BDP (N=43)	50

Was vermisst wird / was verbindet





Übersicht

A

B

C

D

Anhang

Methodik & Management Summary

Seite 3 - 6

Lebensqualität (Übersicht Schlüsselergebnisse)

Seite 7 - 12

So sehen die Einwohner/innen die Rahmenbedingungen in Aarburg

Seite 13 - 37

Entwicklungsdynamik in Aarburg

Seite 38 - 44

Diagnose / Handlungsfelder

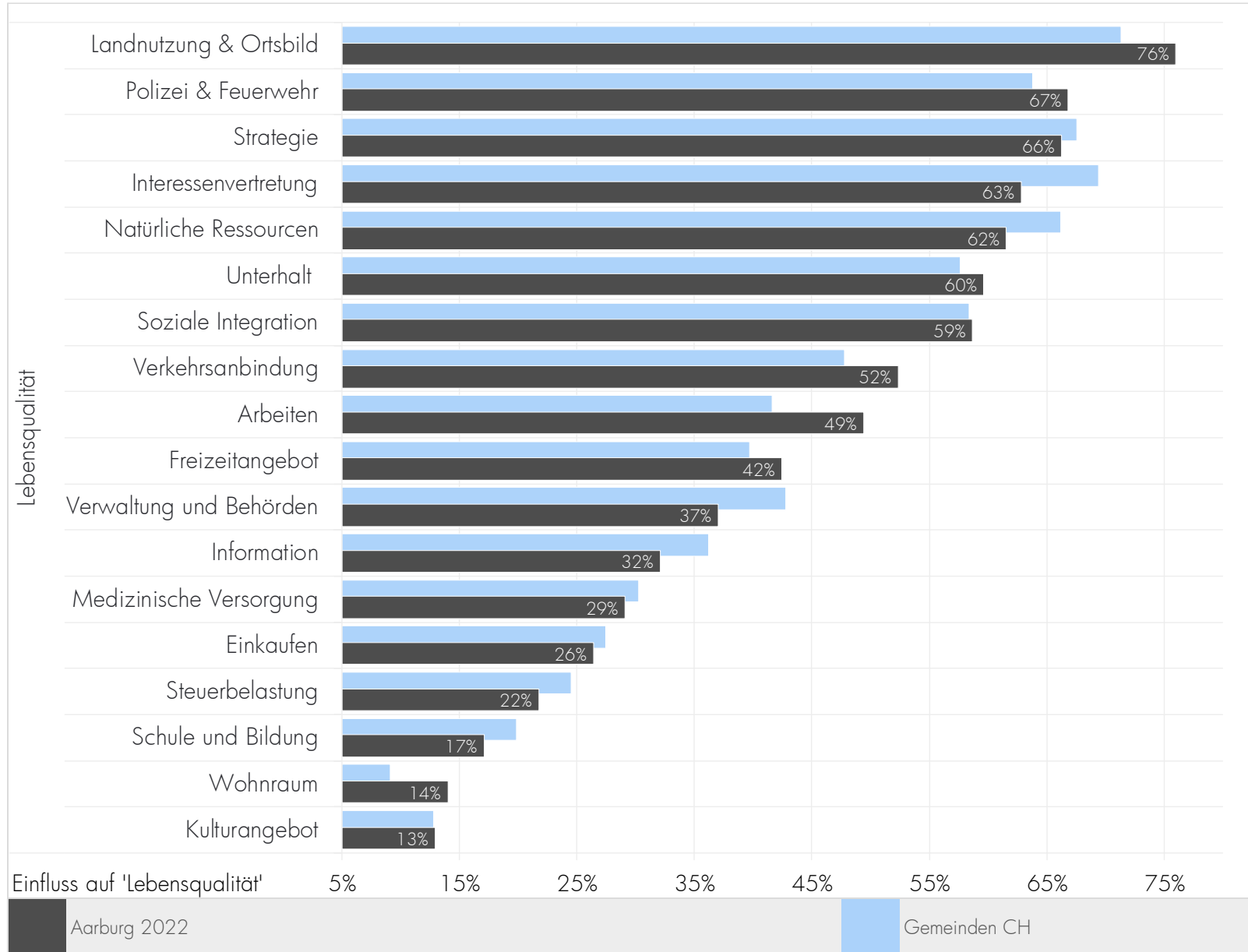
Seite 45 - 49

Zusätzliche Analysen

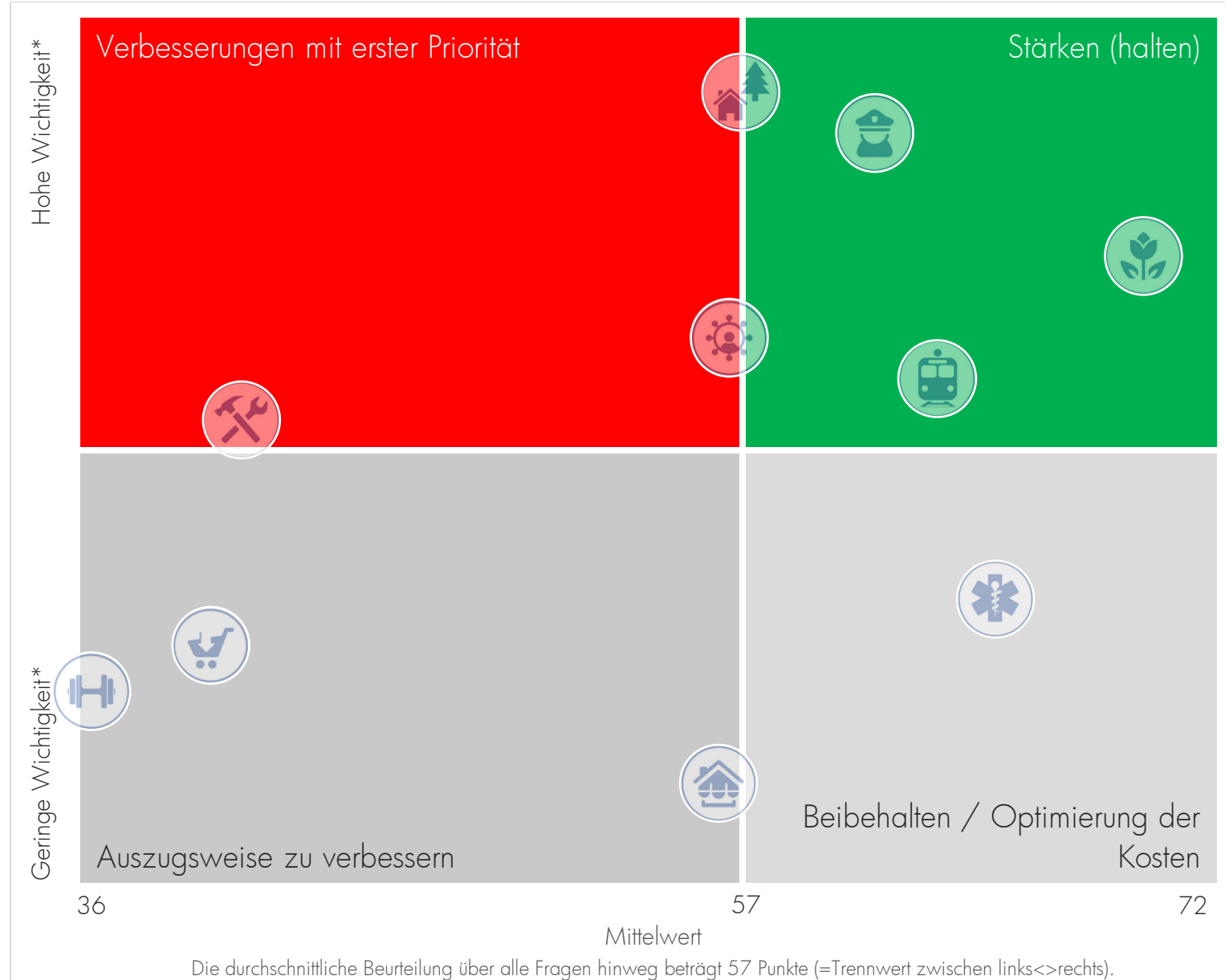
Seite 50 - 63

Einflussstärke auf die Lebensqualität




Die Wichtigkeit wurde von statistischen Analysen abgeleitet und reflektiert den Einfluss eines Themas auf 'Lebensqualität'

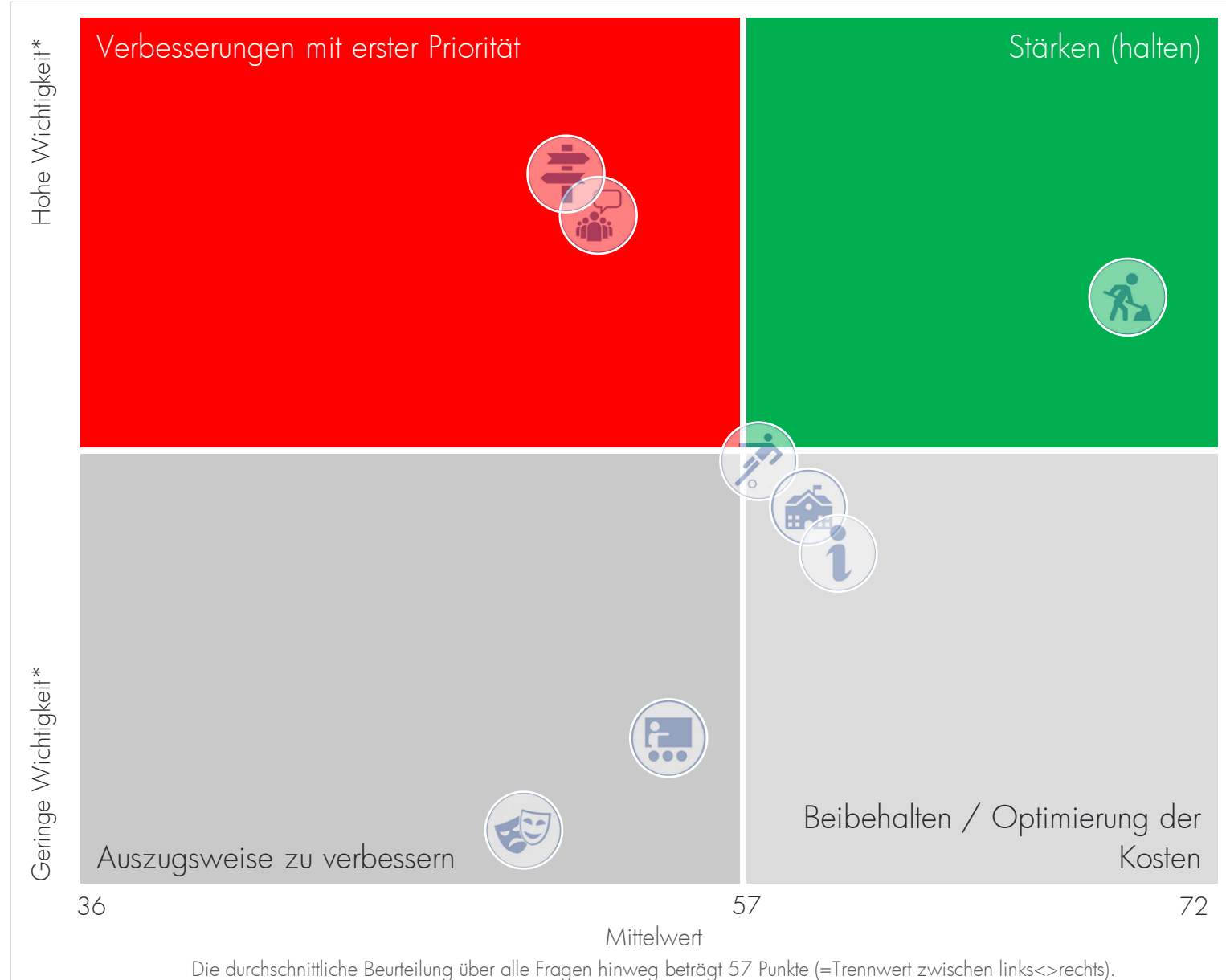


Legende	
	Verkehrsanbindung
	Wohnraum
	Landnutzung & Ortsbild
	Medizinische Versorgung
	Polizei & Feuerwehr
	Soziale Integration
	Einkaufen
	Arbeiten
	Steuerbelastung
	Natürliche Ressourcen
*Die Wichtigkeit wurde von statistischen Analysen abgeleitet und reflektiert den Einfluss eines Themas auf 'Lebensqualität'	



Handlungsportfolio: Lebensqualität (II)

Legende	
	Freizeitangebot
	Kulturangebot
	Verwaltung und Behörden
	Unterhalt
	Schule und Bildung
	Information
	Interessenvertretung
	Strategie
*Die Wichtigkeit wurde von statistischen Analysen abgeleitet und reflektiert den Einfluss eines Themas auf 'Lebensqualität'	



Treiber für hohe / niedrige Lebensqualität

Diese Analyse zeigt, welche Themen die stärksten Treiber für hohe resp. niedrige Lebensqualität in Aarburg sind. Je grösser die einzelnen Flächen, um so stärker trägt dieses Thema zur hohen resp. niedrigen Lebensqualität der Einwohner/innen bei. Es gilt, die grössten grünen Flächen als Haupt-Stützen der Lebensqualität zu festigen und weiter auszubauen. Bei den grössten roten Flächen, sind dringend Verbesserungen notwendig.

Legende

Lebensqualitäts-Gefährder

Höhe: Einfluss auf niedrige Lebensqualität



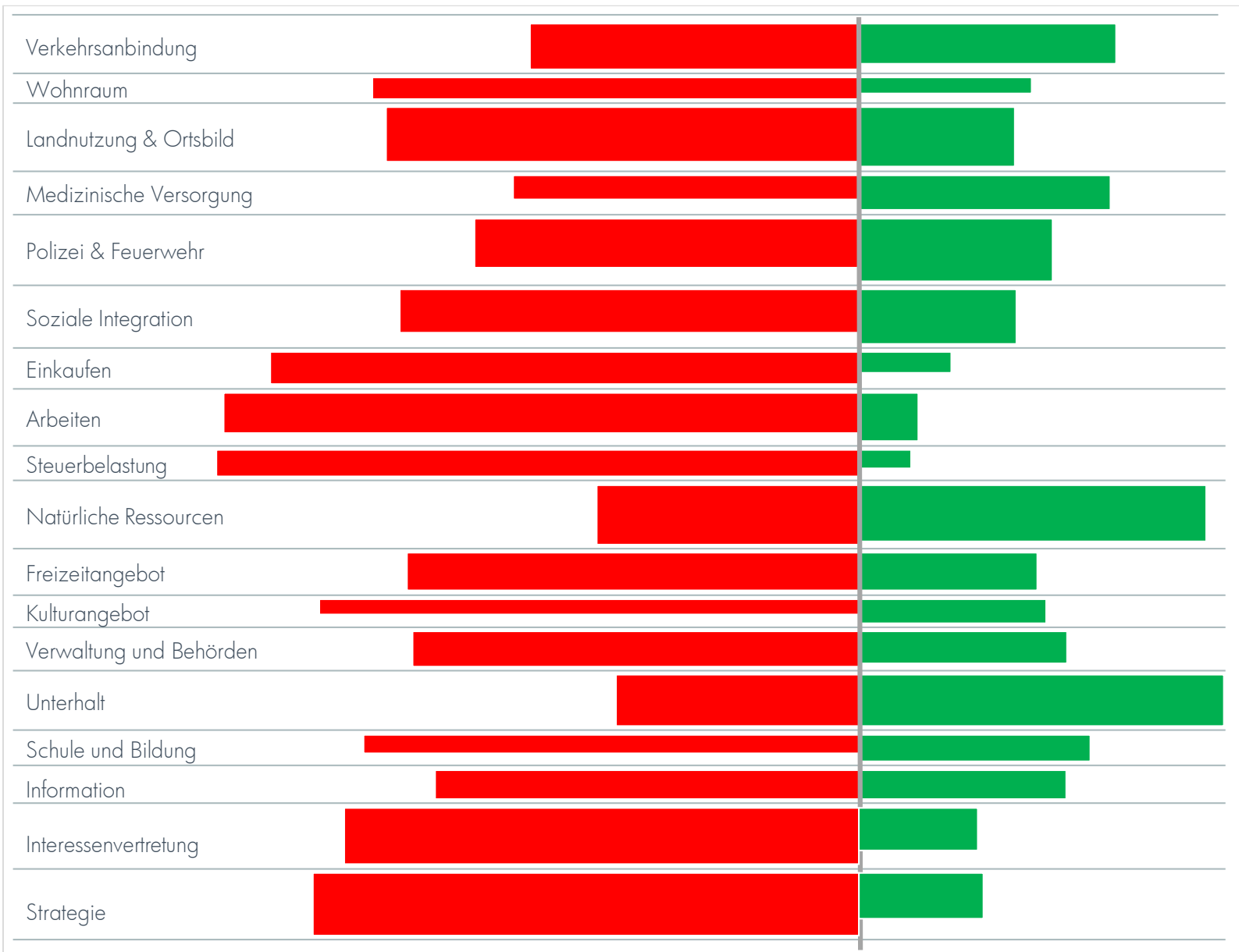
Breite: Anteil kritische Einwohner/innen

Stützen der Lebensqualität

Höhe: Einfluss auf hohe Lebensqualität



Breite: Anteil überzeugte Einwohner/innen



Übersicht

A

B

C

D

Anhang

Methodik & Management Summary

Seite 3 - 6

Lebensqualität (Übersicht Schlüsselergebnisse)

Seite 7 - 12

So sehen die Einwohner/innen die Rahmenbedingungen in Aarburg

Seite 13 - 37

Entwicklungsdynamik in Aarburg

Seite 38 - 44

Diagnose / Handlungsfelder





Seite 45 - 49

Zusätzliche Analysen

Seite 50 - 63



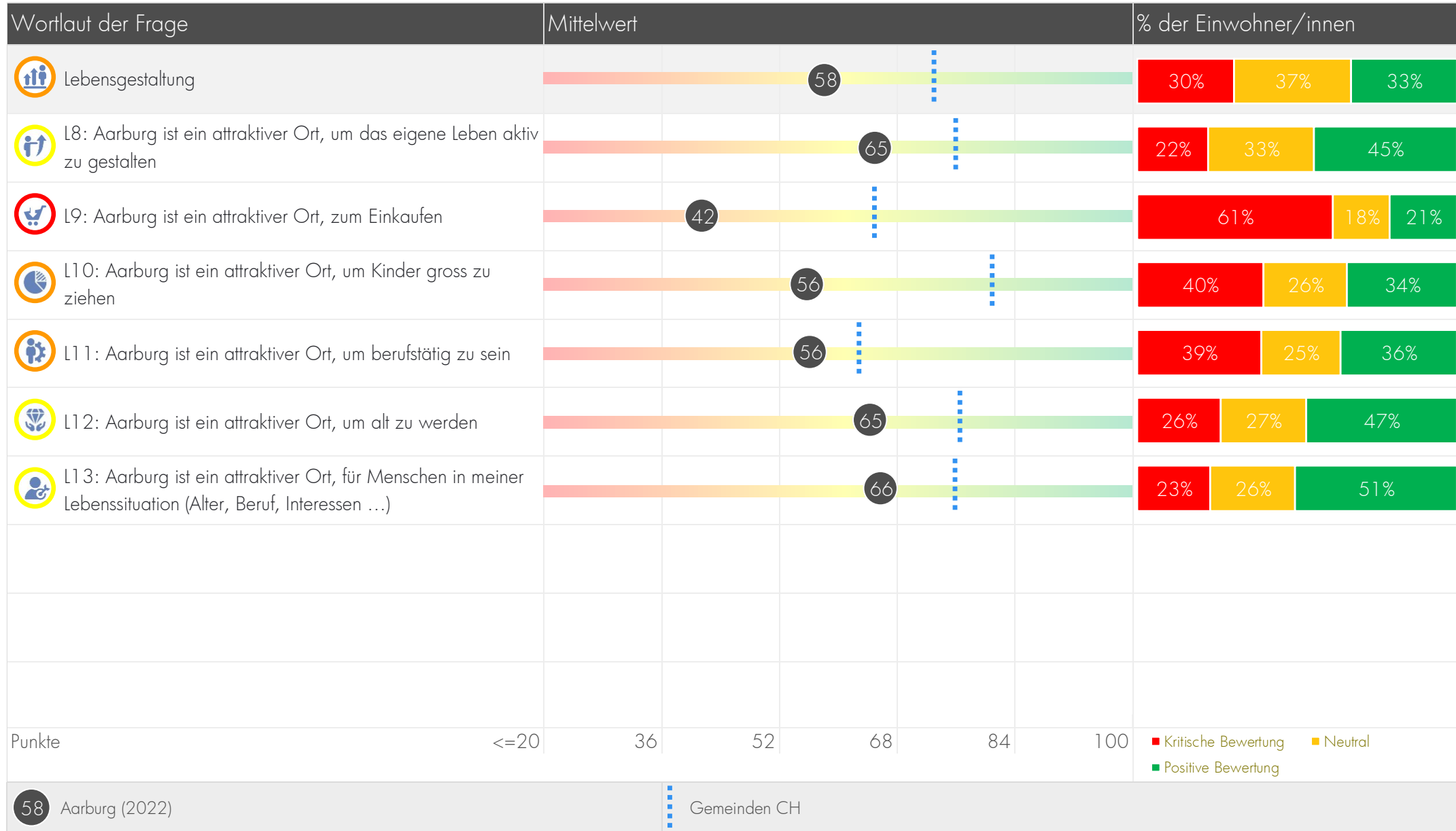
Spezialfragen Aarburg (Übersicht der Subeinheiten)

Wortlaut der Frage		Aarburg	Gemeinden CH	Referenz Vergleich der Subeinheiten								
				Bahnhof Ost	Bahnhof West	Höhe - Im Feld	Rindel - Längacker	Städtli	Südquartier	Vorstadt Nord	Vorstadt Süd	Warburg - Kloos
	S1: Die Strategie der Gemeinde ist mir bekannt	45		42	43	55	45	44	45	47	41	42
	S2: Eine digitale Plattform zur Vernetzung untereinander in Aarburg interessiert mich (z.B. digitaler Dorfplatz)	55		53	61	62	53	50	54	56	56	50
	S3: Die regionale Zusammenarbeit mit anderen Gemeinden ist zu intensivieren	65		61	67	70	66	57	66	61	65	62
	S4: Die Bestrebungen zur Förderung des Tourismus sind zu verstärken	61		54	64	67	57	59	59	67	63	65






















Lebensqualität (II)



Lebensqualität (Übersicht der Subeinheiten)

Wortlaut der Frage		Referenz		Vergleich der Subeinheiten								
		Aarburg	Gemeinden CH	Bahnhof Ost	Bahnhof West	Höhe - Im Feld	Rindel - Längacker	Städtli	Südquartier	Vorstadt Nord	Vorstadt Süd	Warburg - Kloos
	Wohlbefinden	77	86	80	76	77	74	77	76	78	85	75
	L1: In Aarburg lebe ich sehr gerne	76	86	79	76	77	73	77	75	77	84	75
	L2: In Aarburg fühle ich mich wohl und zu Hause	77	86	80	76	77	75	77	77	79	86	76
	Sicherheitsgefühl	70	80	74	73	72	68	66	70	68	78	63
	L3: In Aarburg fühle ich mich in meinem Quartier sicher	75	84	79	77	74	75	69	76	72	84	65
	L4: In Aarburg fühle ich mich nachts auf den Strassen sicher	66	77	70	69	71	62	63	64	63	73	61
	Integration / Mitwirkung	64	72	62	59	64	65	62	67	65	63	61
	L5: In Aarburg finde ich leicht Kontakt	62	70	57	58	61	65	55	66	66	59	58
	L6: In Aarburg fühle ich mich gut im Dorfleben integriert	59	67	57	52	64	59	62	61	62	59	57
	L7: In Aarburg habe ich meinen persönlichen Lebensmittelpunkt	70	78	71	66	66	71	69	75	68	73	66
Punkte		Legende 0 54 55 64 65 74 75 84 85 100										
		Schwächen						Stärken				

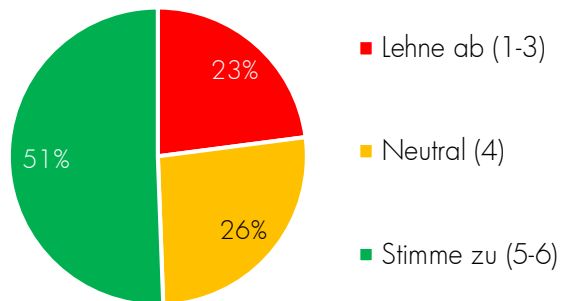
Lebensqualität (Übersicht der Subeinheiten) (II)

Wortlaut der Frage		Referenz		Vergleich der Subeinheiten								
		Aarburg	Gemeinden CH	Bahnhof Ost	Bahnhof West	Höhe - Im Feld	Rindel - Längacker	Städli	Südquartier	Vorstadt Nord	Vorstadt Süd	Warburg - Kloos
	Lebensgestaltung	58	73	64	62	58	55	59	59	56	59	56
	L8: Aarburg ist ein attraktiver Ort, um das eigene Leben aktiv zu gestalten	65	76	73	65	63	64	68	64	65	70	63
	L9: Aarburg ist ein attraktiver Ort, zum Einkaufen	42	65	47	52	42	37	40	45	32	36	43
	L10: Aarburg ist ein attraktiver Ort, um Kinder gross zu ziehen	56	81	64	56	61	52	57	54	58	58	56
	L11: Aarburg ist ein attraktiver Ort, um berufstätig zu sein	56	63	59	63	54	54	54	58	53	56	52
	L12: Aarburg ist ein attraktiver Ort, um alt zu werden	65	77	69	64	64	61	68	63	65	69	65
	L13: Aarburg ist ein attraktiver Ort, für Menschen in meiner Lebenssituation (Alter, Beruf, Interessen ...)	66	76	73	71	62	65	63	66	65	69	61

Legende  Punkte
 Schwächen Stärken

Detailanalyse: L13: Aarburg ist ein attraktiver Ort, für Menschen in meiner Lebenssituation (Alter, Beruf, Interessen ...)

Basis



Aarburg (2022)	66
Gemeinden CH	76
	Punkte

Vergleich der Subeinheiten

Bahnhof Ost (N=54)	72
Bahnhof West (N=188)	72
Höhe - Im Feld (N=107)	61
Rindel - Längacker (N=167)	66
Städtli (N=97)	63
Südquartier (N=353)	67
Vorstadt Nord (N=174)	64
Vorstadt Süd (N=103)	69
Wartburg - Kloos (N=129)	62

Soziodemographische Analyse








G.	Frauen (N=670)	65
	Männer (N=687)	68
Alter	24 oder jünger (N=102)	60
	25 bis 34 (N=201)	67
	35 bis 49 (N=366)	68
	50 bis 64 (N=406)	65
	65 oder älter (N=254)	68
In Aarburg seit	weniger als 2 Jahre (N=148)	70
	3 bis 5 Jahre (N=172)	70
	6 bis 10 Jahre (N=204)	66
	11 bis 20 Jahre (N=257)	62
	21+ Jahre (N=546)	66
Haushalt	Single Haushalt (N=172)	67
	Paare (N=401)	66
	Junge Familien (N=183)	69
	Etablierte Familien (N=225)	62
Bildung	Senioren Haushalt (N=236)	68
	Obligatorische Grundschule (N=143)	63
	Lehre / KV / Berufsschule (N=585)	67
	Maturität / BMS / Gymnasium (N=157)	65
	Universität / Fachhochschule (N=429)	68


Beruf	Student / in Ausbildung (N=67)	59
	Selbständig / freiberuflich (N=65)	66
	Angestellt (Vollzeit) (N=568)	68
	Angestellt (Teilzeit) (N=245)	64
	Hausfrau / Hausmann (N=61)	65
	Pensioniert (N=269)	67
	Anderes (N=43)	64
Nat.	Ausländer (N=351)	69
	Schweizer (N=989)	65
Aktivität	In Verein engagiert (N=292)	69
	Arbeitet in Aarburg (N=152)	69
	Kauft in Aarburg (N=473)	71
	Hat Schulkinder (N=233)	67
	Aktiver Urnengänger (N=459)	66
Partei-Präferenz	SVP (N=124)	62
	SP (N=127)	67
	FDP (N=104)	69
	CVP (N=45)	68
	GLP (N=50)	68
	Grüne (N=48)	60
	BDP (N=44)	66

Zusammenfassung Lebensqualität



Zusammenfassung Lebensqualität (Übersicht der Subeinheiten)

Wortlaut der Frage		Referenz		Vergleich der Subeinheiten								
		Aarburg	Gemeinden CH	Bahnhof Ost	Bahnhof West	Höhe - Im Feld	Rindel - Längacker	Städli	Südquartier	Vorstadt Nord	Vorstadt Süd	Warburg - Kloos
	Lebensqualität	65	76	70	67	66	63	63	66	65	70	63
	Wohlbefinden	77	86	80	76	77	74	77	76	78	85	75
	Sicherheitsgefühl	70	80	74	73	72	68	66	70	68	78	63
	Integration / Mitwirkung	64	72	62	59	64	65	62	67	65	63	61
	Lebensgestaltung	58	73	64	62	58	55	59	59	56	59	56
	L15: In Aarburg habe ich eine hohe Lebensqualität	68	82	76	69	65	66	63	69	65	75	65
	L14: In Aarburg entwickeln sich die Dinge in die richtige Richtung	55	63	60	60	59	49	53	52	57	56	53

Legende  Punkte
 Schwächen Stärken

Diagnose: Lebensqualität

Schlüsselgrösse

Diese Analyse vergleicht zwei Gruppen von Einwohner/innen: Jene mit hohen und niedrigen Resultaten hinsichtlich 'Lebensqualität'

Auswirkung daraus:*

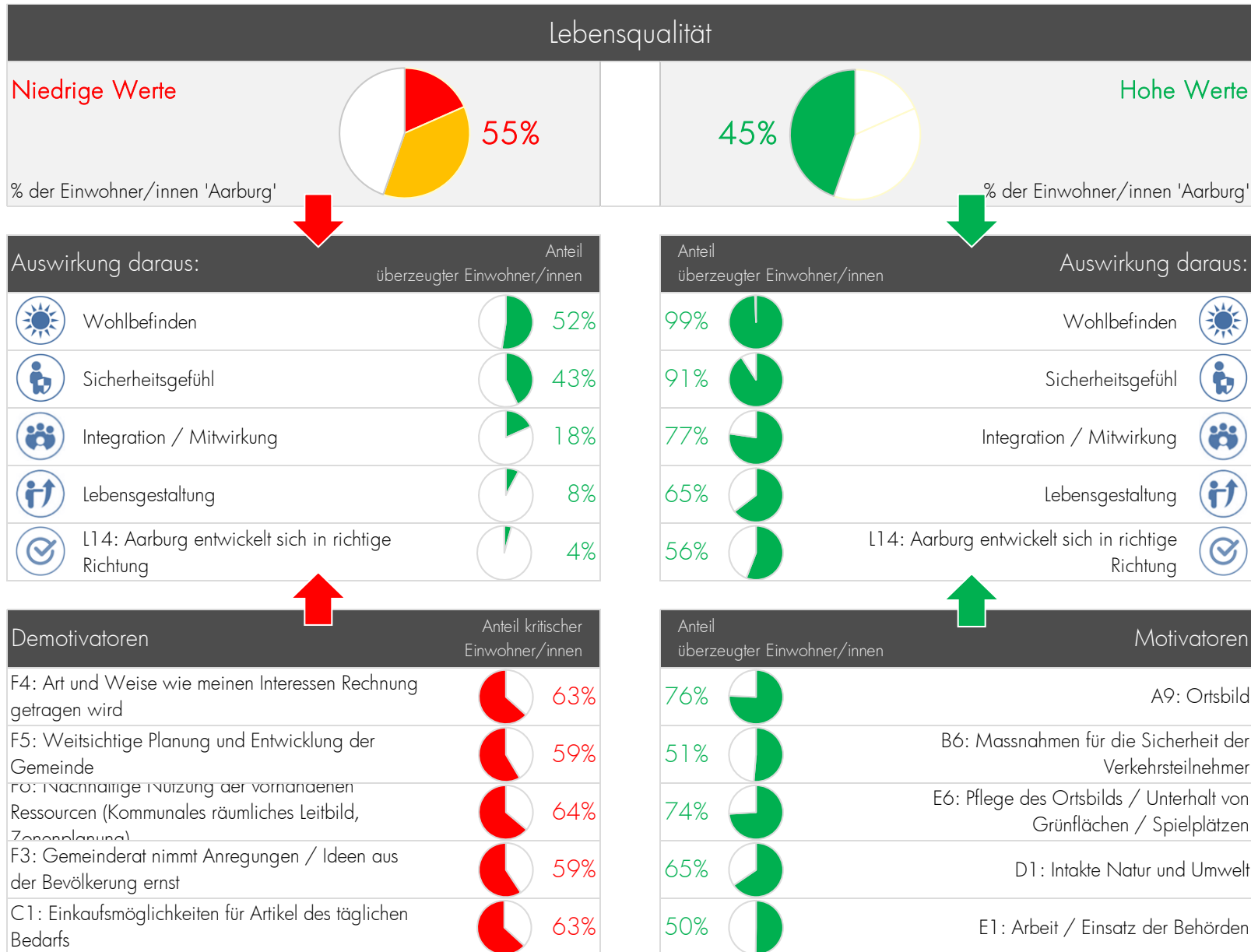
Zeigt, wie sich hohe / niedrige Werte betreffend 'Lebensqualität' auf die Einstellung der Einwohner/innen auswirken.

Lesebeispiel: Von den Einwohner/innen mit niedrigen Werten hinsichtlich 'Lebensqualität', weisen nur 52% hohe Werte bei 'Wohlbefinden' aus (linke Spalte). Hingegen von den Einwohner/innen mit hohen Werten hinsichtlich 'Lebensqualität' weisen 99% hohe Werte bei 'Wohlbefinden' aus (rechte Spalte).

Treiber (Motivatoren / Demotivatoren)

Zeigt jene Fragen, bei denen der Anteil kritischer Einwohner/innen (Demotivatoren) sowie der Anteil überzeugter Einwohner/innen (Motivatoren) auffällig hoch ist, immer im Vergleich zur anderen Gruppe

*Basis: Gemeinde Aarburg



Übersicht über alle Fragen



A1: Verkehrsbelastung (N=1458)	B6: Massnahmen für die Sicherheit der Verkehrsteilnehmer (N=1458)	E1: Arbeit / Einsatz der Behörden (N=1458)
A2: Erschliessung durch den öffentlichen Verkehr (N=1458)	B7: Angebot an familienergänzender Kinderbetreuung (N=1458)	E2: Servicequalität der Gemeindeverwaltung (Amtsstellen) (N=1458)
A3: Erschliessung für den Privatverkehr (N=1458)	B8: Behindertengerechtigkeit der Gemeindebauten (N=1458)	E3: Unterhalt der Strassen (N=1458)
A4: Erschliessung für den Langsamverkehr (Velo, zu Fuss) (N=1458)	B9: Integration von Menschen anderer Herkunft (N=1458)	E4: Reinigung der Strassen / Schneeräumung (N=1458)
A5: Angebot an bezahlbarem Wohnraum (N=1458)	B10: Existenz von aktiven Vereinen (N=1458)	E5: Abfallentsorgung / Recycling / Grünabfuhr (N=1458)
A6: Höhe der Mietzinsen (N=1458)	C1: Einkaufsmöglichkeiten für Artikel des täglichen Bedarfs (N=1458)	E6: Pflege des Ortsbilds / Unterhalt von Grünflächen / Spielplätzen (N=1458)
A7: Verhältnis von Grünfläche und überbautem Gebiet (N=1458)	C2: Angebot an speziellen Dienstleistungen (z.B. Bank, Kleiderreinigung, Reisebüro ...) (N=1458)	E7: Qualität der (öffentlichen) Schulen (N=1458)
A8: Sauberkeit (Littering, Sprayereien) (N=1458)	C3: Angebot an attraktiven Arbeitsplätzen (N=1458)	F1: Information über das aktuelle Geschehen in der Gemeinde (N=1458)
A9: Ortsbild (N=1458)	C4: Aktivitäten zur Schaffung von Arbeitsplätzen (Standort-Förderung, ...) (N=1458)	F2: Informationen über Aarburg auf der Homepage der Gemeinde (N=1458)
A10: Öffentlicher Raum (Parks, Plätze, Spielplätze ...) (N=1458)	C5: Steuerbelastung (N=1458)	F3: Gemeinderat nimmt Anregungen / Ideen aus der Bevölkerung ernst (N=1458)
A11: Lärmbelastung (N=1458)	C6: Verantwortungsbewusster Umgang mit den Steuergeldern (N=1458)	F4: Art und Weise wie meinen Interessen Rechnung getragen wird (N=1458)
B1: Qualität der medizinischen Grundversorgung (N=1458)	D1: Intakte Natur und Umwelt (N=1458)	F5: Weitsichtige Planung und Entwicklung der Gemeinde (N=1458)
B2: Verfügbarkeit von Ambulanz / medizinischem Notfalldienst (N=1458)	D2: Möglichkeiten zur Naherholung in der Natur (N=1458)	F6: Nachhaltige Nutzung der vorhandenen Ressourcen (Kommunales räumliches Leitbild, Zonenplanung) (N=1458)
B3: Angebot an Pflegeleistungen (Spitex/Pflegeheim ...) (N=1458)	D3: Gastronomieangebote (Restaurants, Bars ...) (N=1458)	F7: Möglichkeiten, sich in der Gemeinde zu engagieren / etwas zu bewirken (N=1458)
B4: Einsatz / Arbeit der Polizei und Feuerwehr (N=1458)	D4: Freizeitangebot (Badi, Freizeitanlagen ...) (N=1458)	L1: In Aarburg lebe ich sehr gerne (N=1458)
B5: Massnahmen gegen Kriminalität (N=1458)	D5: Kulturelles Angebot (Events, Theater, Museum, Märkte...) (N=1458)	L2: In Aarburg fühle ich mich wohl und zu Hause (N=1458)

N = Anzahl der Einwohner/innen, welche die Frage beantwortet haben

Übersicht über alle Fragen



L3: In Aarburg fühle ich mich in meinem Quartier sicher (N=1458)	X3: Was vermissen Sie in Aarburg, was hält Sie hier?: Kontakte mit Freunden / Nachbarn (N=1458)	Y6: Fokus für die nächsten Jahre (offene Frage): Information durch durch Gemeindevorstand / Behörden (N=1458)
L4: In Aarburg fühle ich mich nachts auf den Strassen sicher (N=1458)	X4: Was vermissen Sie in Aarburg, was hält Sie hier?: Sicherheit im Wohnumfeld (N=1458)	Y7: Fokus für die nächsten Jahre (offene Frage): Steuerbelastung / Ausgaben (N=1458)
L5: In Aarburg finde ich leicht Kontakt (N=1458)	X5: Was vermissen Sie in Aarburg, was hält Sie hier?: Freizeitangebote / Naherholung (N=1458)	Y8: Fokus für die nächsten Jahre (offene Frage): Freizeitangebote (N=1458)
L6: In Aarburg fühle ich mich gut im Dorfleben integriert (N=1458)	X6: Was vermissen Sie in Aarburg, was hält Sie hier?: Schönes Ortsbild (N=1458)	Y9: Fokus für die nächsten Jahre (offene Frage): Schulen / Ausbildung (N=1458)
L7: In Aarburg habe ich meinen persönlichen Lebensmittelpunkt (N=1458)	X7: Was vermissen Sie in Aarburg, was hält Sie hier?: Nähe zu Familie / Verwandten (N=1458)	Y10: Fokus für die nächsten Jahre (offene Frage): Familie / Soziales / Pflege (N=1458)
L8: Aarburg ist ein attraktiver Ort, um das eigene Leben aktiv zu gestalten (N=1458)	X8: Was vermissen Sie in Aarburg, was hält Sie hier?: Gelebte Tradition / Brauchtum im Ort (N=1458)	Y11: Fokus für die nächsten Jahre (offene Frage): Sozialangebote (N=1458)
L9: Aarburg ist ein attraktiver Ort, zum Einkaufen (N=1458)	X9: Was vermissen Sie in Aarburg, was hält Sie hier?: Arbeitsmöglichkeiten (N=1458)	Y12: Fokus für die nächsten Jahre (offene Frage): Versorgung (N=1458)
L10: Aarburg ist ein attraktiver Ort, um Kinder gross zu ziehen (N=1458)	X10: Was vermissen Sie in Aarburg, was hält Sie hier?: Einkaufsmöglichkeiten (N=1458)	Y13: Fokus für die nächsten Jahre (offene Frage): Öffentlicher Verkehr (N=1458)
L11: Aarburg ist ein attraktiver Ort, um berufstätig zu sein (N=1458)	X11: Was vermissen Sie in Aarburg, was hält Sie hier?: Nähe zu einer grossen Stadt / Verkehrsanbindung (N=1458)	Y14: Fokus für die nächsten Jahre (offene Frage): Steuerung des Wachstums / Zuwanderung (N=1458)
L12: Aarburg ist ein attraktiver Ort, um alt zu werden (N=1458)	X12: Was vermissen Sie in Aarburg, was hält Sie hier?: Belebter Ortskern / Begegnungsort (N=1458)	Y15: Fokus für die nächsten Jahre (offene Frage): Service Public / öffentliches Angebot (N=1458)
L13: Aarburg ist ein attraktiver Ort, für Menschen in meiner Lebenssituation (Alter, Beruf, Interessen ...) (N=1458)	X13: Was vermissen Sie in Aarburg, was hält Sie hier?: Attraktiver Steuerfuss (N=1458)	Y16: Fokus für die nächsten Jahre (offene Frage): Umwelt / Natur / Lebensraum (N=1458)
L14: In Aarburg entwickeln sich die Dinge in die richtige Richtung (N=1458)	Y1: Fokus für die nächsten Jahre (offene Frage): Sicherheit / Ruhe / Ordnung (N=1458)	Y17: Fokus für die nächsten Jahre (offene Frage): Integration neuer Einwohner (N=1458)
L15: In Aarburg habe ich eine hohe Lebensqualität (N=1458)	Y2: Fokus für die nächsten Jahre (offene Frage): Quartierplanung / Wohnen / Siedlungsgestaltung (N=1458)	Y18: Fokus für die nächsten Jahre (offene Frage): Anderes (N=1458)
L99: Welche der folgenden Aussagen beschreibt Ihre Einstellung zu Aarburg am besten?	Y3: Fokus für die nächsten Jahre (offene Frage): Lokale Wirtschaft / Gewerbe Standortförderung (N=1458)	Z1: In den letzten 2-3 Jahren hat sich die Lebensqualität in Aarburg insgesamt (verschlechtert - verbessert) (N=1458)
X1: Was vermissen Sie in Aarburg, was hält Sie hier?: Landschaft / Natur (N=1458)	Y4: Fokus für die nächsten Jahre (offene Frage): Privatverkehr (N=1458)	Z2: In den letzten 2-3 Jahren hat sich die Lebensqualität in meinem Quartier insgesamt (verschlechtert - verbessert) (N=1458)
X2: Was vermissen Sie in Aarburg, was hält Sie hier?: Vereinsleben (N=1458)	Y5: Fokus für die nächsten Jahre (offene Frage): Sauberkeit / Pflege Ortsbild (N=1458)	S1: Die Strategie der Gemeinde ist mir bekannt (N=1458)

N = Anzahl der Einwohner/innen, welche die Frage beantwortet haben



S2: Eine digitale Plattform zur Vernetzung untereinander in Aarburg interessiert mich (z.B. digitaler Dorfplatz) (N=1458)		
S3: Die regionale Zusammenarbeit mit anderen Gemeinden ist zu intensivieren (N=1458)		
S4: Die Bestrebungen zur Förderung des Tourismus sind zu verstärken (N=1458)		

N = Anzahl der Einwohner/innen, welche die Frage beantwortet haben